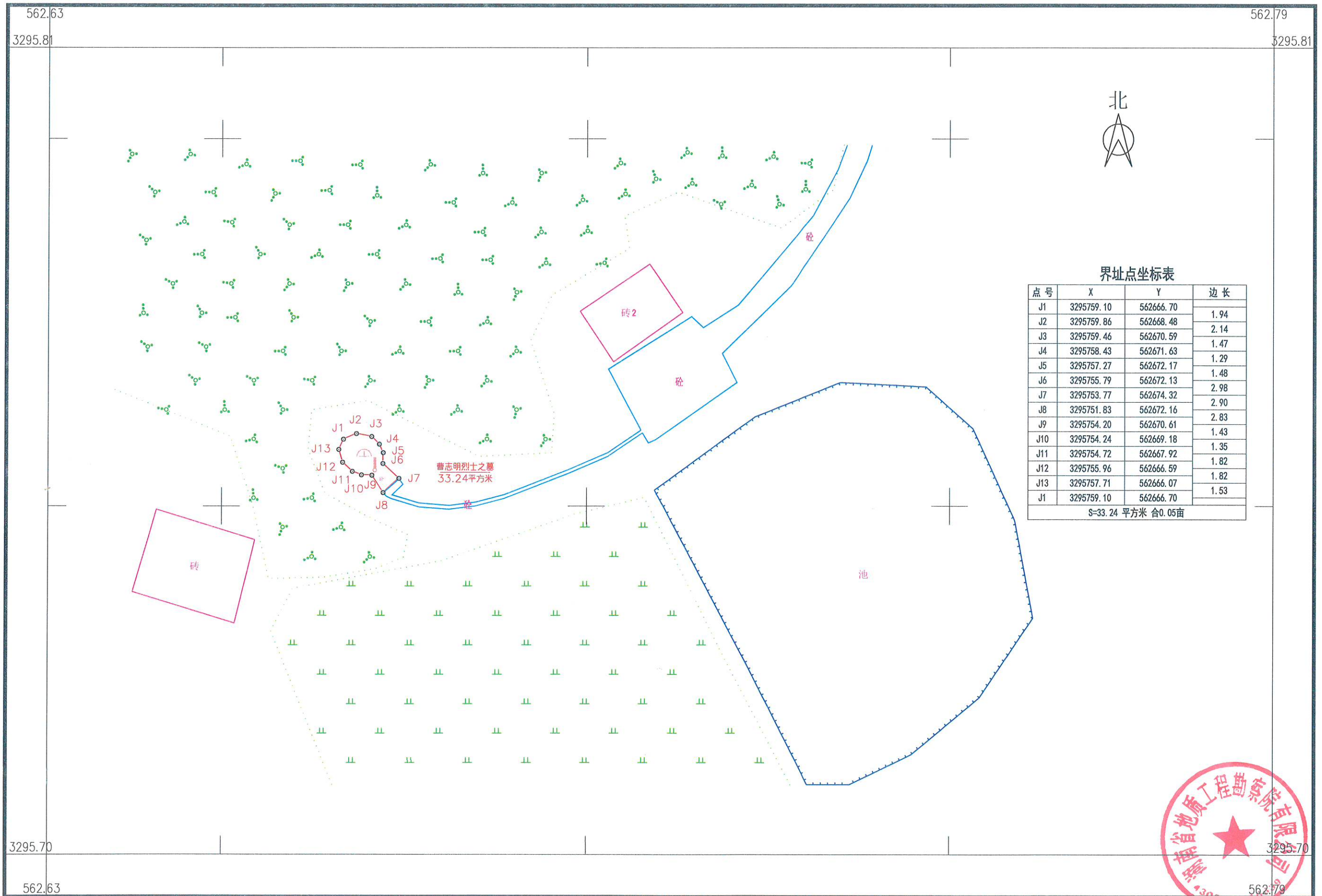


# 曹志明烈士之墓勘测定界图

3295.70-562.63



界址点坐标表

点号	X	Y	边长
J1	3295759.10	562666.70	1.94
J2	3295759.86	562668.48	2.14
J3	3295759.46	562670.59	1.47
J4	3295758.43	562671.63	1.29
J5	3295757.27	562672.17	1.48
J6	3295755.79	562672.13	2.98
J7	3295753.77	562674.32	2.90
J8	3295751.83	562672.16	2.83
J9	3295754.20	562670.61	1.43
J10	3295754.24	562669.18	1.35
J11	3295754.72	562667.92	1.82
J12	3295755.96	562666.59	1.82
J13	3295757.71	562666.07	1.53
J1	3295759.10	562666.70	

S=33.24 平方米 合0.05亩

湖南省地质工程勘察院有限公司



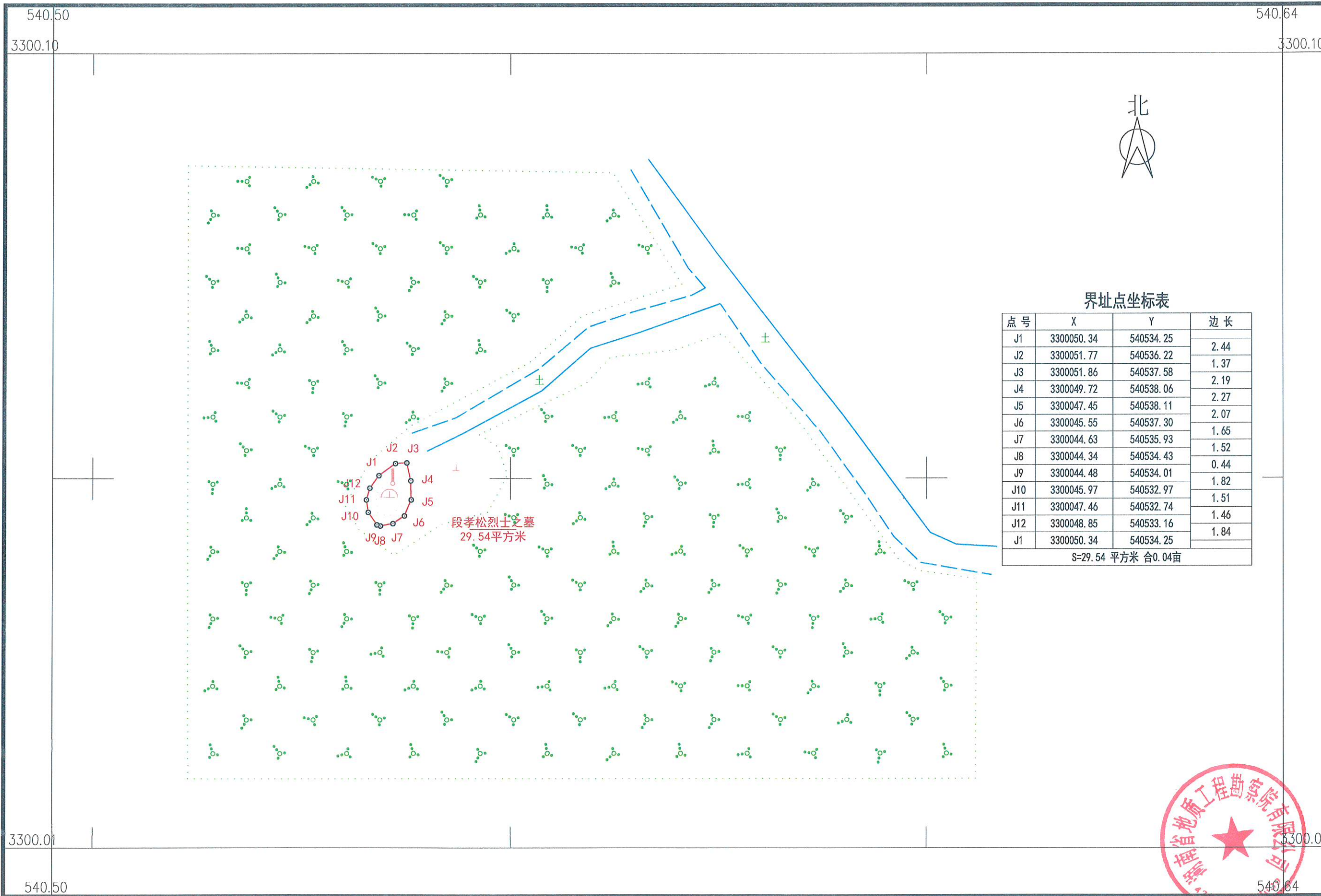
测量员: 李晓立  
绘图员: 胡爱民  
检查员: 谢文

2026年6月数字化成图  
2000国家大地坐标系  
2017年版图式

1:500

# 段孝松烈士之墓勘测定界图

3300.01-540.50



界址点坐标表

点号	X	Y	边长
J1	3300050.34	540534.25	
J2	3300051.77	540536.22	2.44
J3	3300051.86	540537.58	1.37
J4	3300049.72	540538.06	2.19
J5	3300047.45	540538.11	2.27
J6	3300045.55	540537.30	2.07
J7	3300044.63	540535.93	1.65
J8	3300044.34	540534.43	1.52
J9	3300044.48	540534.01	0.44
J10	3300045.97	540532.97	1.82
J11	3300047.46	540532.74	1.51
J12	3300048.85	540533.16	1.46
J1	3300050.34	540534.25	1.84
			S=29.54 平方米 合0.04亩

湖南省地质工程勘察院有限公司



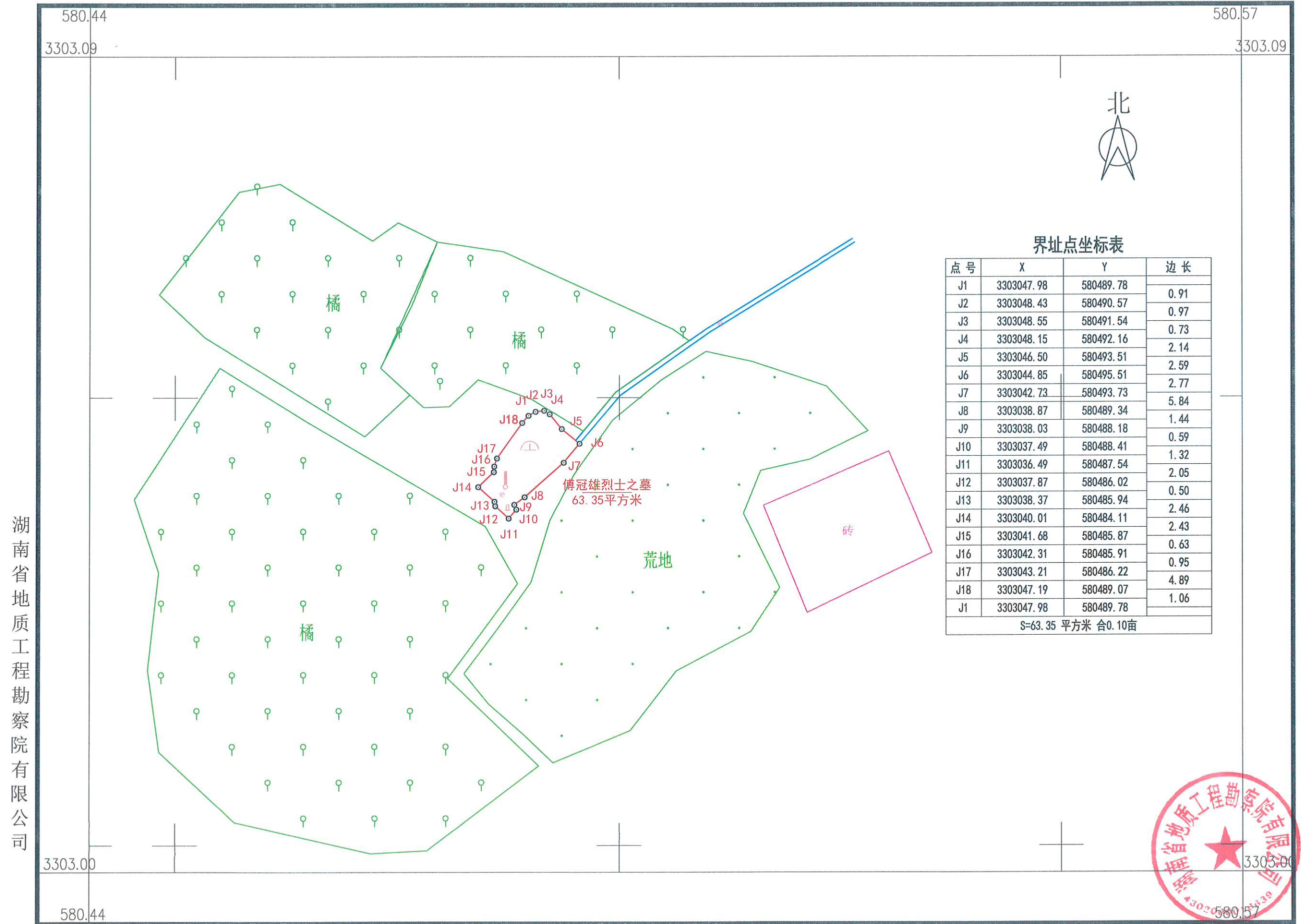
2026年6月数字化成图  
2000国家大地坐标系  
2017年版图式

1:500

测量员: 李晓立  
绘图员: 胡爱民  
检查员: 谢文

# 傅冠雄烈士之墓勘测定界图

3303.00-580.44



界址点坐标表

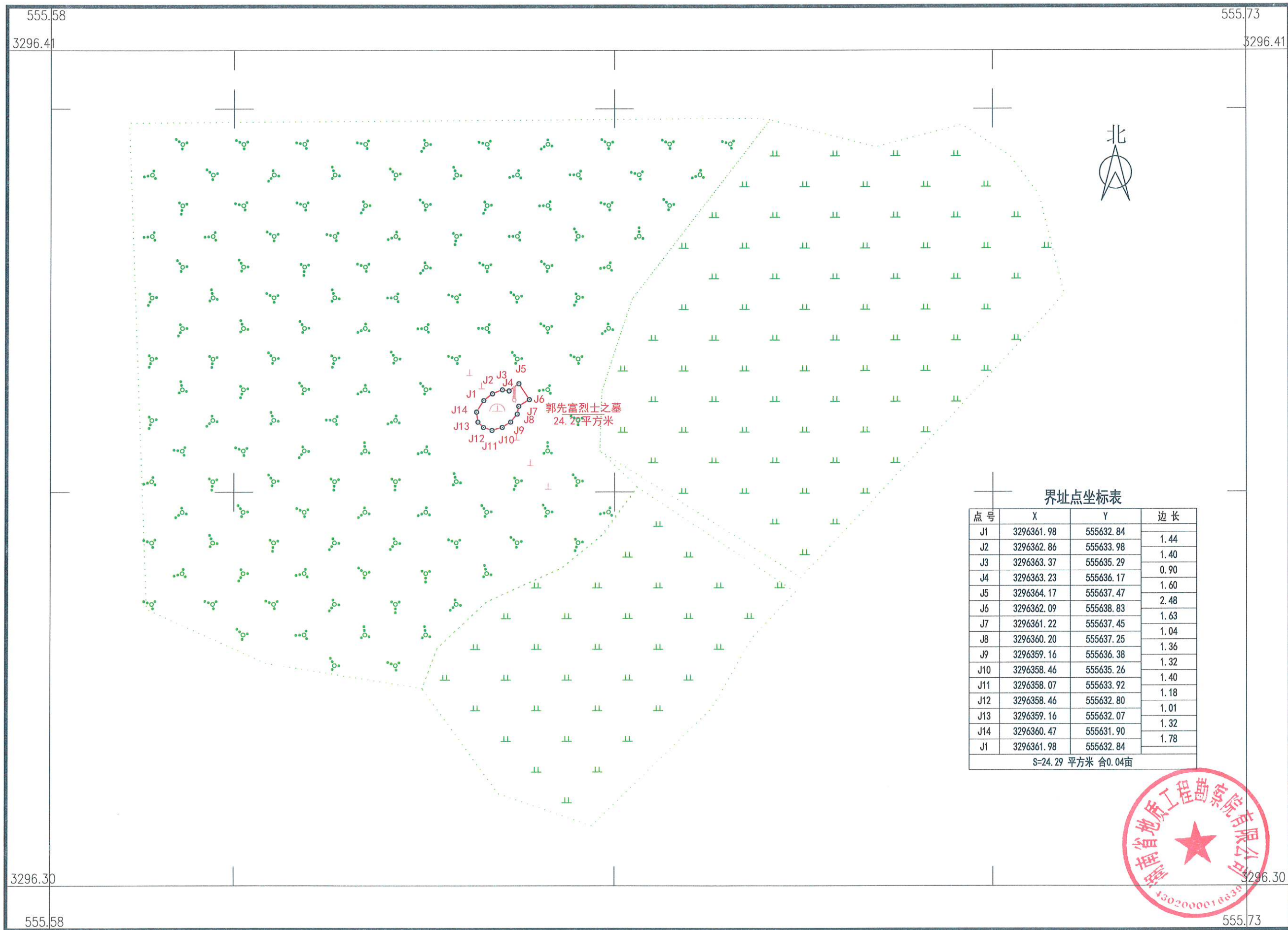
点号	X	Y	边长
J1	3303047.98	580489.78	0.91
J2	3303048.43	580490.57	0.97
J3	3303048.55	580491.54	0.73
J4	3303048.15	580492.16	2.14
J5	3303046.50	580493.51	2.59
J6	3303044.85	580495.51	2.77
J7	3303042.73	580493.73	5.84
J8	3303038.87	580489.34	1.44
J9	3303038.03	580488.18	0.59
J10	3303037.49	580488.41	1.32
J11	3303036.49	580487.54	2.05
J12	3303037.87	580486.02	0.50
J13	3303038.37	580485.94	2.46
J14	3303040.01	580484.11	2.43
J15	3303041.68	580485.87	0.63
J16	3303042.31	580485.91	0.95
J17	3303043.21	580486.22	4.89
J18	3303047.19	580489.07	1.06
J1	3303047.98	580489.78	
S=63.35 平方米 合0.10亩			

湖南省地质工程勘察院有限公司



# 郭先富烈士之墓勘测定界图

3296.30-555.58



界址点坐标表

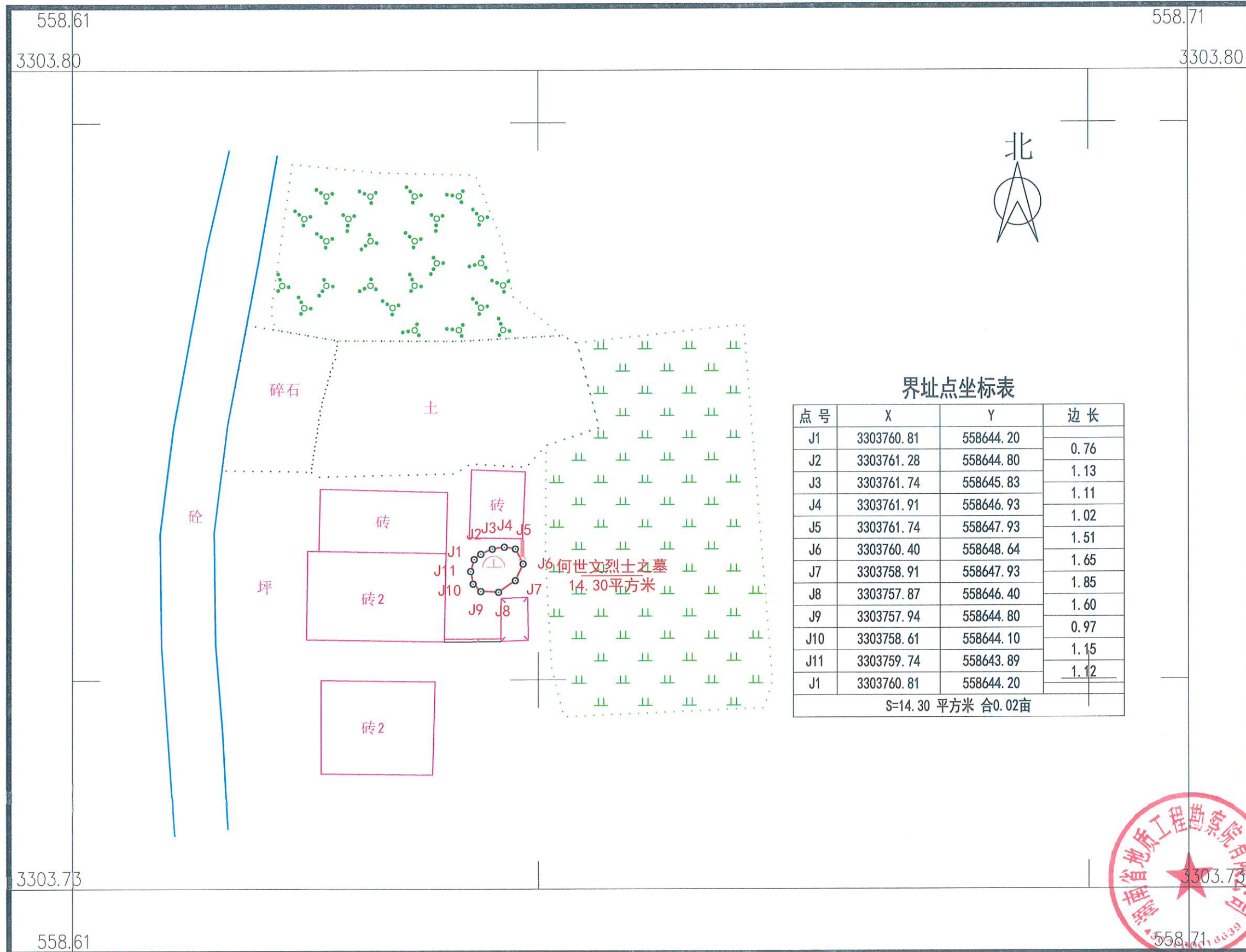
点号	X	Y	边长
J1	3296361.98	555632.84	1.44
J2	3296362.86	555633.98	1.40
J3	3296363.37	555635.29	0.90
J4	3296363.23	555636.17	1.60
J5	3296364.17	555637.47	2.48
J6	3296362.09	555638.83	1.63
J7	3296361.22	555637.45	1.04
J8	3296360.20	555637.25	1.36
J9	3296359.16	555636.38	1.32
J10	3296358.46	555635.26	1.40
J11	3296358.07	555633.92	1.18
J12	3296358.46	555632.80	1.01
J13	3296359.16	555632.07	1.32
J14	3296360.47	555631.90	1.78
J1	3296361.98	555632.84	
S=24.29 平方米 合0.04亩			

湖南省地质工程勘察院有限公司



# 何世文烈士之墓勘测定界图

3303.73-558.61



湖南省地质工程勘察院有限公司

2026年6月数字化成图  
2000国家大地坐标系  
2017年版图式

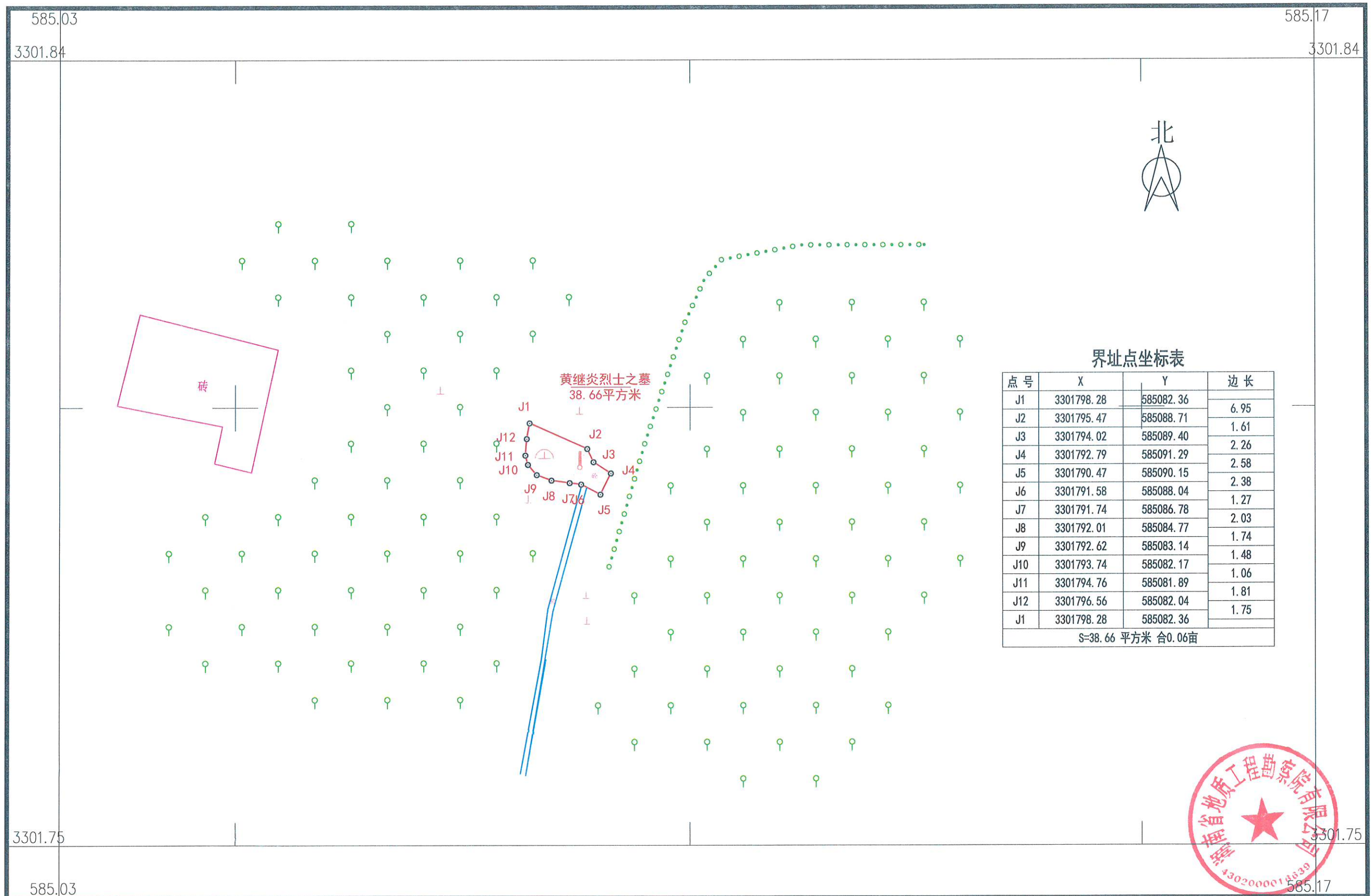
1:500

测量员：李晓立  
绘图员：胡爱民  
检查员：谢文



# 黄继炎烈士之墓勘测定界图

3301.75-585.03



湖南省地质工程勘察院有限公司

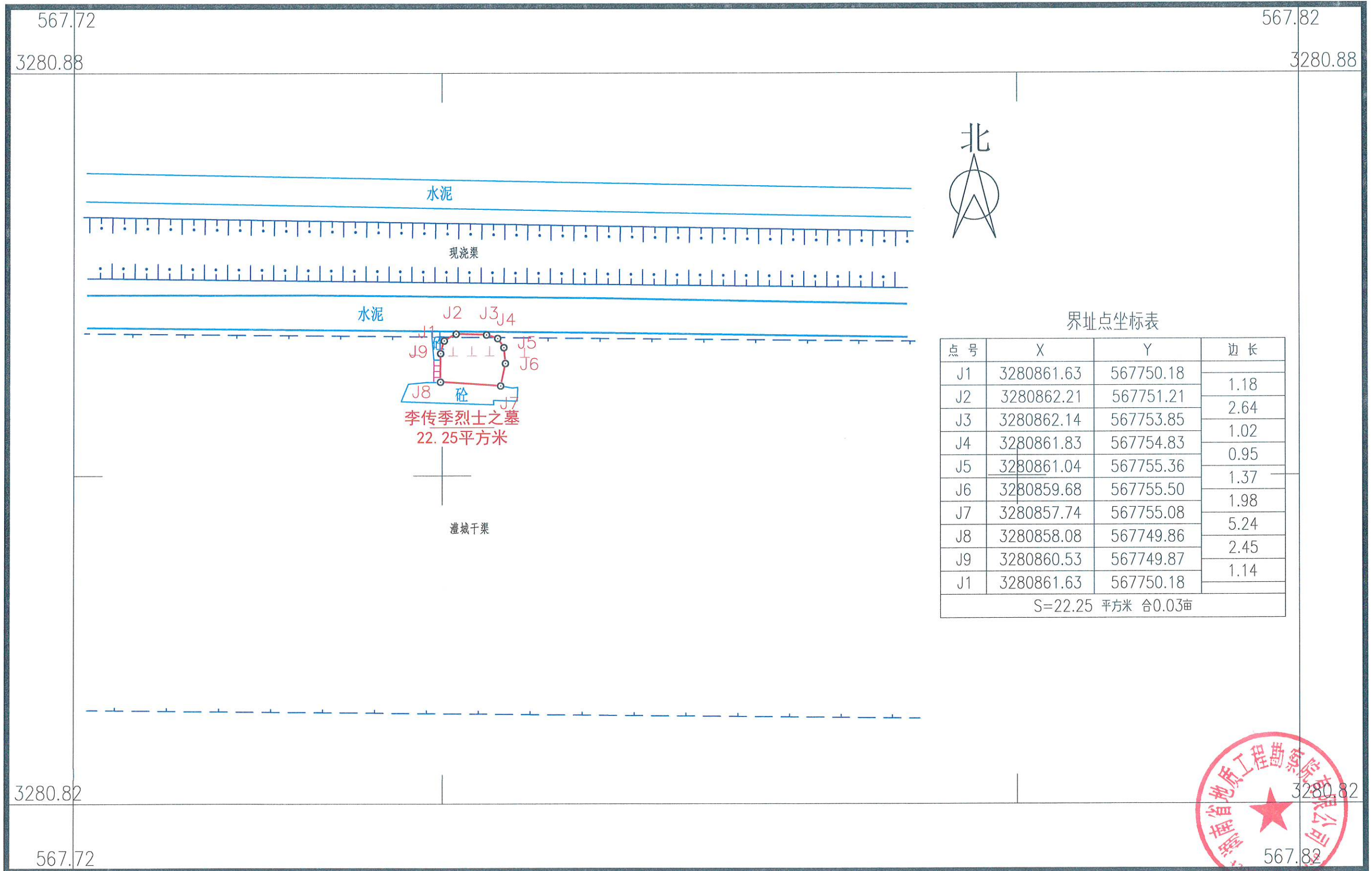
2026年6月数字化成图  
2000国家大地坐标系  
2017年版图式

1:500

测量员: 李晓立  
绘图员: 胡爱民  
检查员: 谢文

# 李传季烈士之墓勘测定界图

3280.82-567.72



界址点坐标表

点号	X	Y	边长
J1	3280861.63	567750.18	
J2	3280862.21	567751.21	1.18
J3	3280862.14	567753.85	2.64
J4	3280861.83	567754.83	1.02
J5	3280861.04	567755.36	0.95
J6	3280859.68	567755.50	1.37
J7	3280857.74	567755.08	1.98
J8	3280858.08	567749.86	5.24
J9	3280860.53	567749.87	2.45
J1	3280861.63	567750.18	1.14
S=22.25 平方米 合0.03亩			

湖南省地质工程勘察院有限公司



2026年6月数字化成图  
2000国家大地坐标系  
2017年版图式

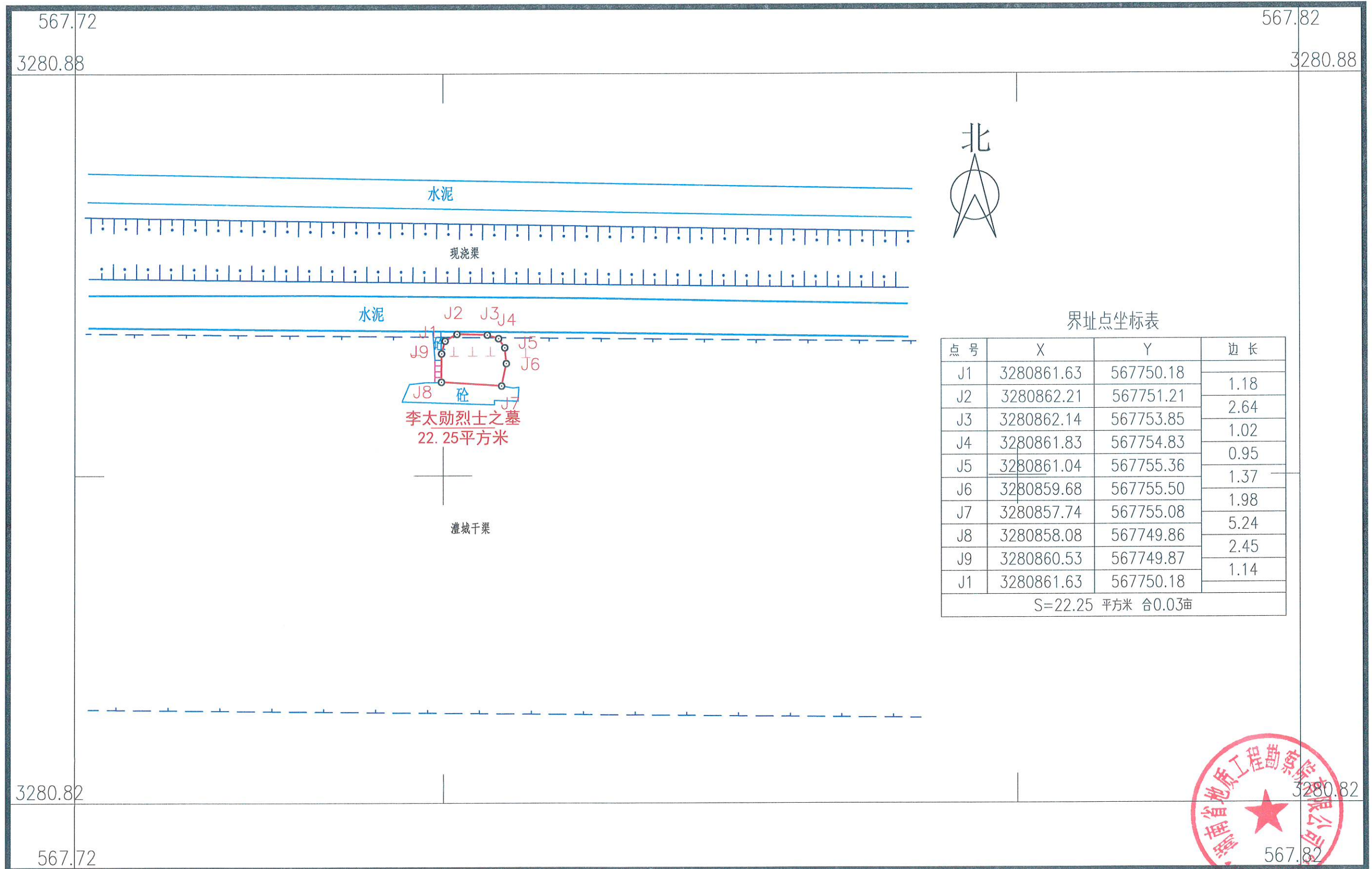
1:500

测量员：李晓立  
绘图员：胡爱民  
检查员：谢文

# 李太勋烈士之墓勘测定界图

3280.82-567.72

湖南省地质工程勘察院有限公司



2026年6月数字化成图  
2000国家大地坐标系  
2017年版图式

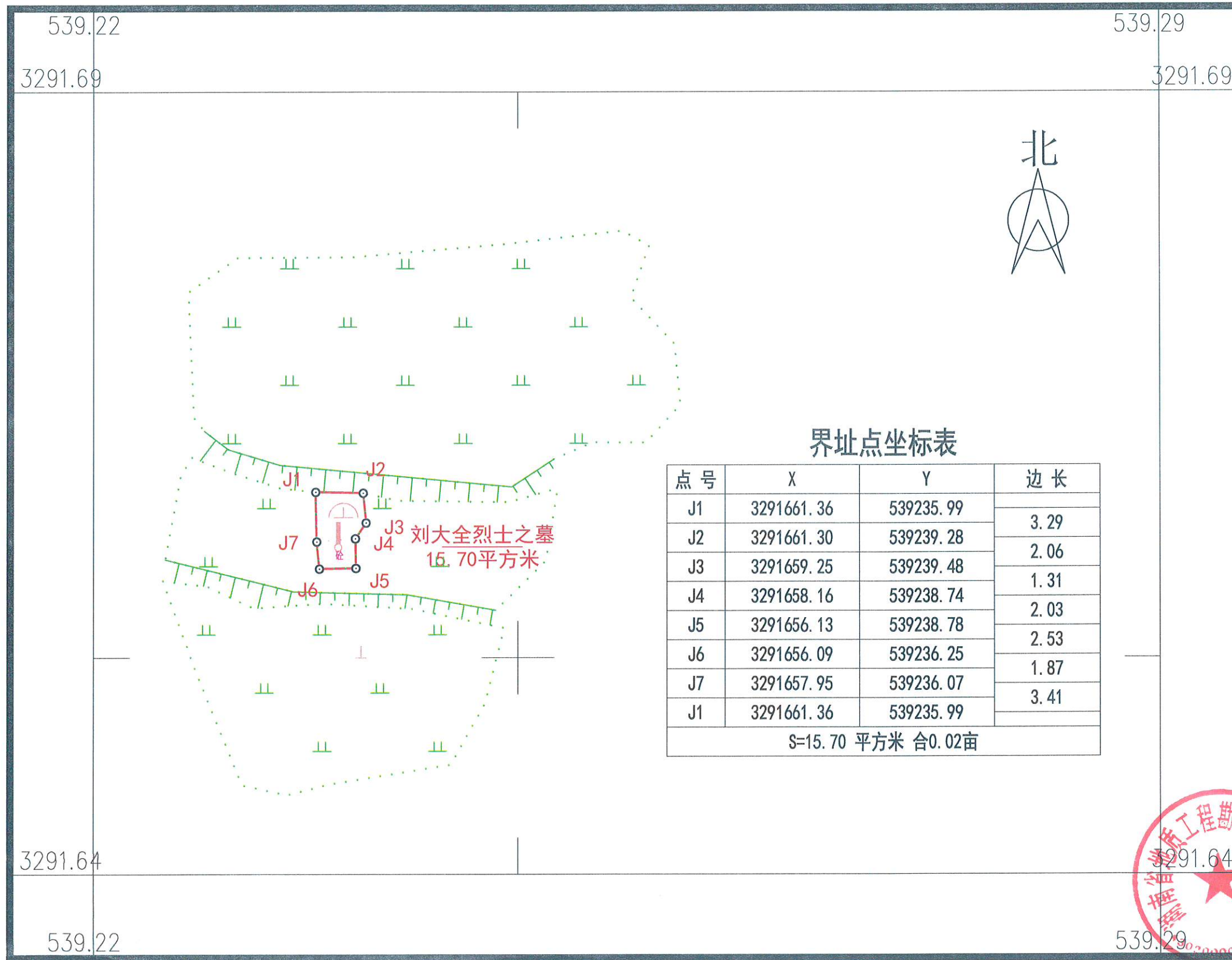
1:500

测量员: 李晓立  
绘图员: 胡爱民  
检查员: 谢文

# 刘大全烈士之墓勘测定界图

3291.64-539.22

湖南省地质工程勘察院有限公司



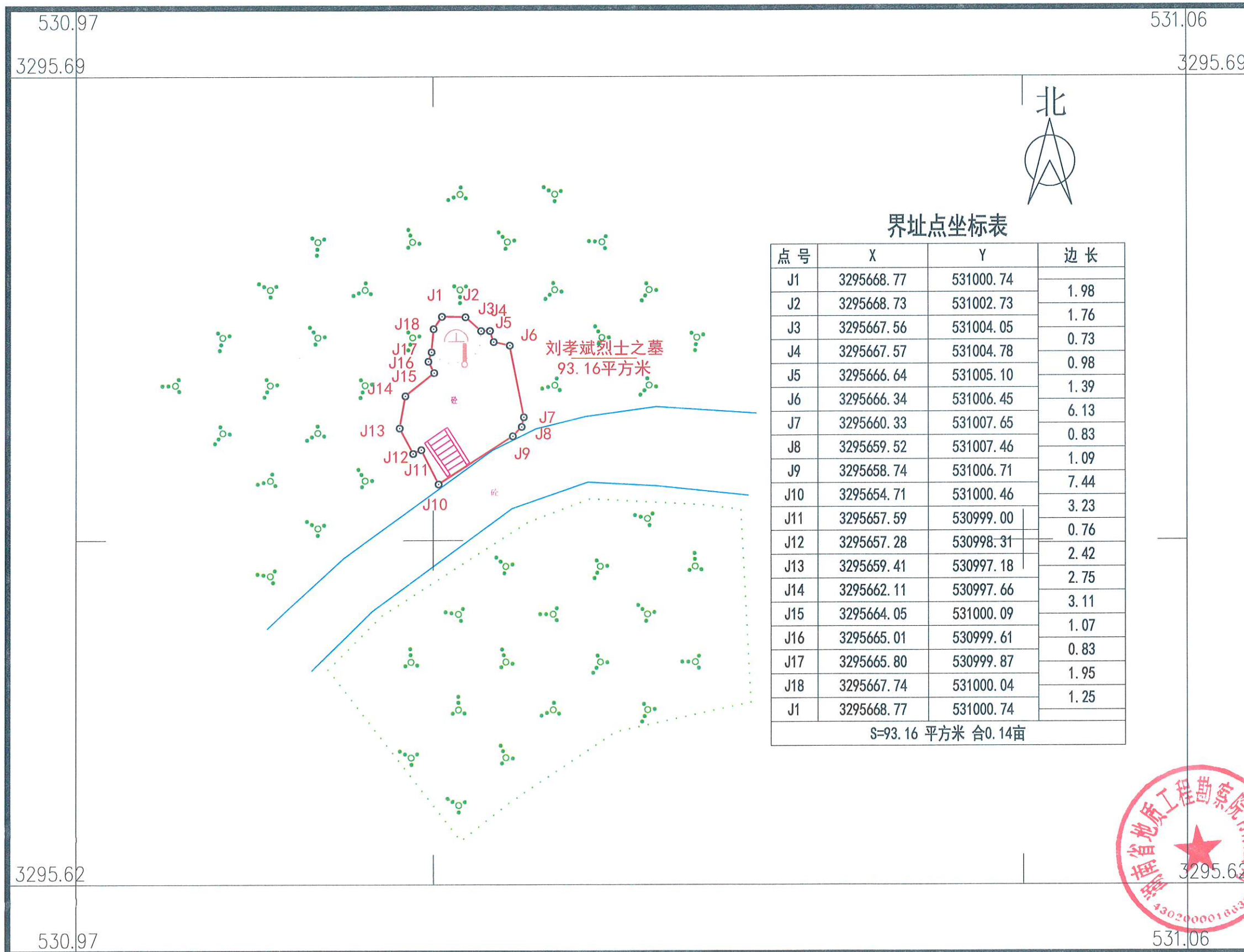
2026年6月数字化成图  
2000国家大地坐标系  
2017年版图式

1:500

测量员：李晓立  
绘图员：胡爱民  
检查员：谢文

# 刘孝斌烈士之墓勘测定界图

3295.62-530.97



界址点坐标表

点号	X	Y	边长
J1	3295668.77	531000.74	1.98
J2	3295668.73	531002.73	1.76
J3	3295667.56	531004.05	0.73
J4	3295667.57	531004.78	0.98
J5	3295666.64	531005.10	1.39
J6	3295666.34	531006.45	6.13
J7	3295660.33	531007.65	0.83
J8	3295659.52	531007.46	1.09
J9	3295658.74	531006.71	7.44
J10	3295654.71	531000.46	3.23
J11	3295657.59	530999.00	0.76
J12	3295657.28	530998.31	2.42
J13	3295659.41	530997.18	2.75
J14	3295662.11	530997.66	3.11
J15	3295664.05	531000.09	1.07
J16	3295665.01	530999.61	0.83
J17	3295665.80	530999.87	1.95
J18	3295667.74	531000.04	1.25
J1	3295668.77	531000.74	1.25

S=93.16 平方米 合0.14亩

湖南省地质工程勘察院有限公司



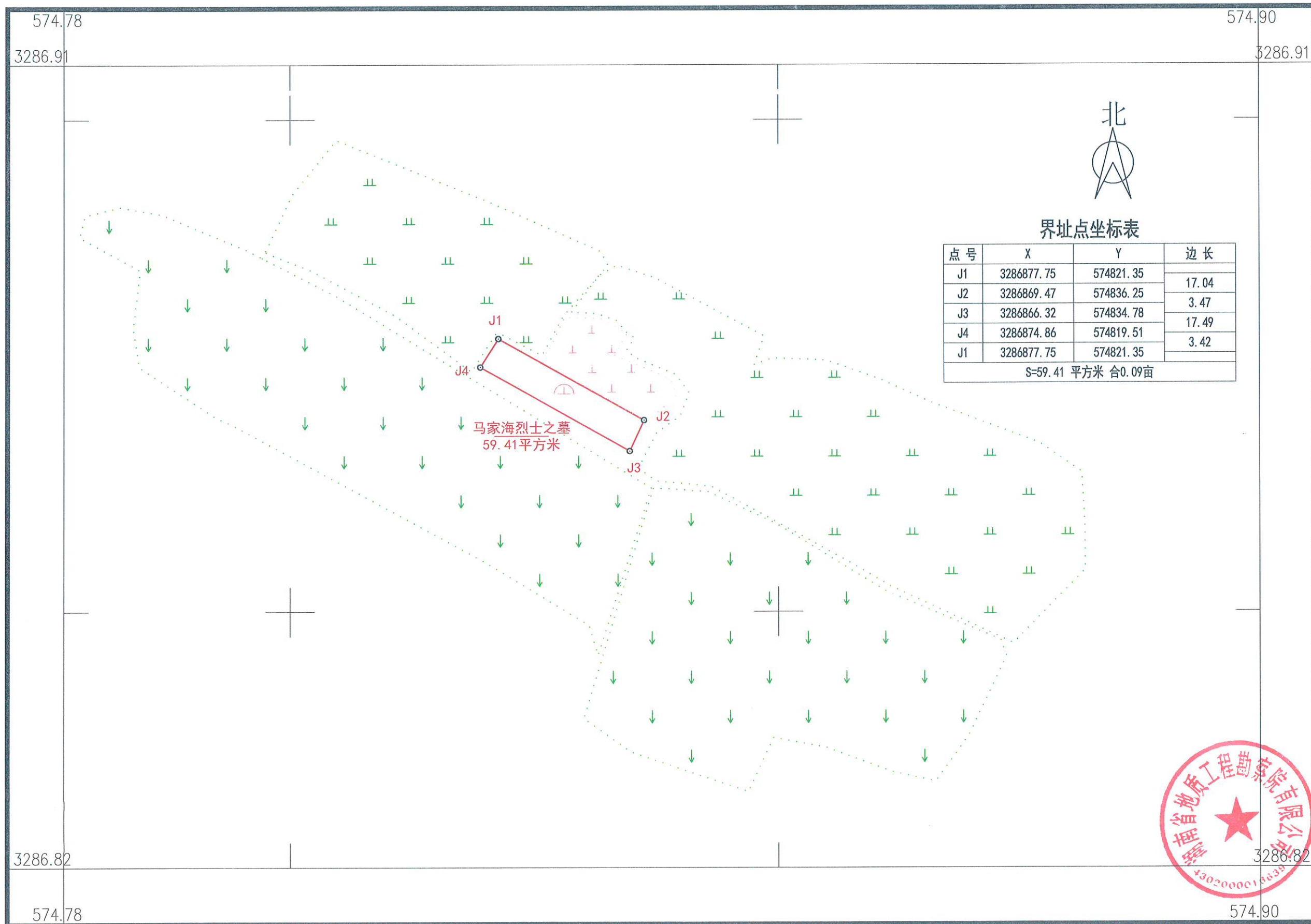
2026年6月数字化成图  
2000国家大地坐标系  
2017年版图式

1:500

测量员: 李晓立  
绘图员: 胡爱民  
检查员: 谢文

# 马家海烈士之墓勘测定界图

3286.82-574.78



湖南省地质工程勘察院有限公司



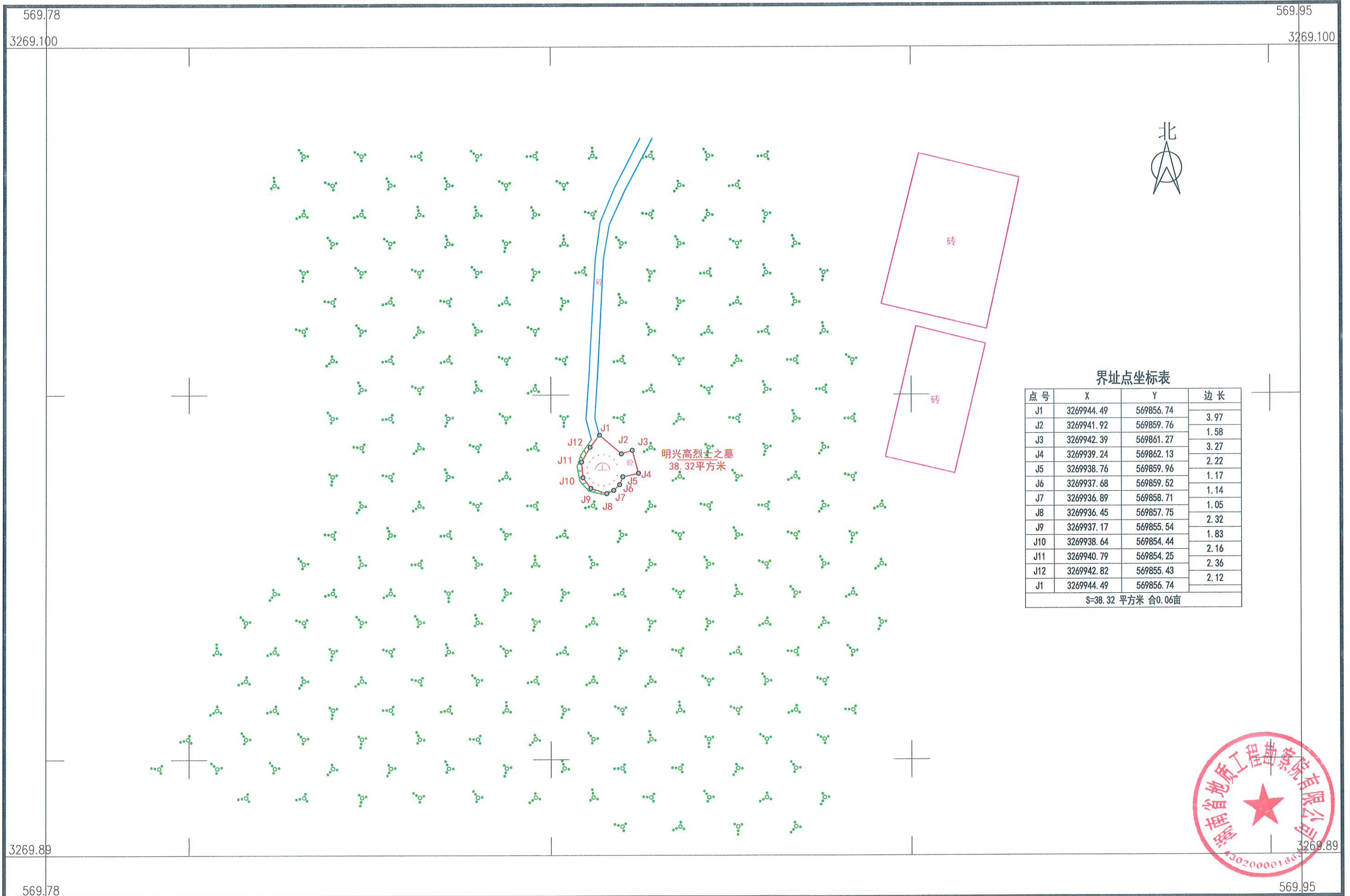
2026年6月数字化成图  
2000国家大地坐标系  
2017年版图式

1:500

测量员: 李晓立  
绘图员: 胡爱民  
检查员: 谢文

# 明兴高烈士之墓勘测定界图

3269.89-569.78



界址点坐标表

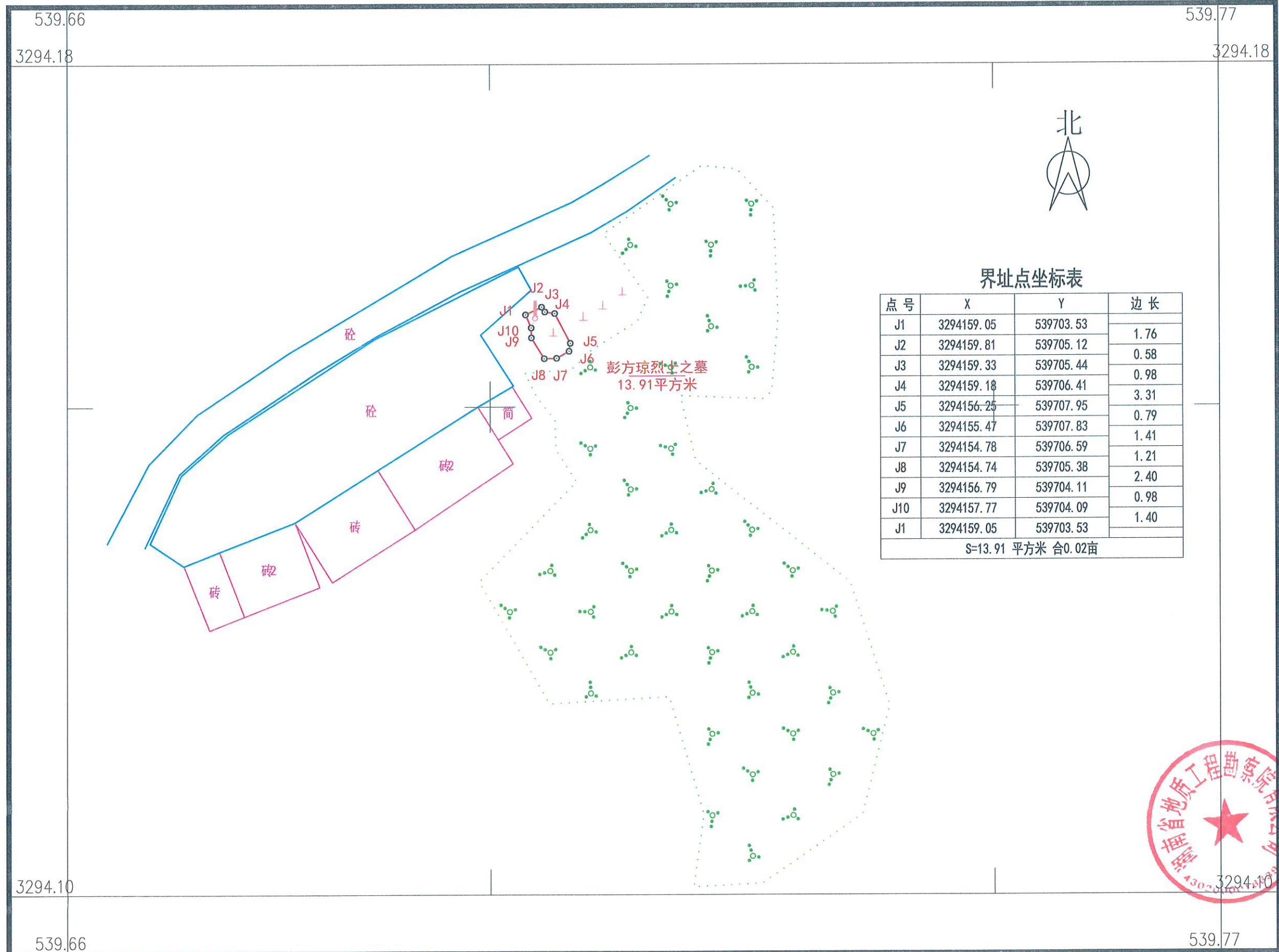
点号	X	Y	边长
J1	3269944.49	569856.74	3.97
J2	3269941.92	569859.76	1.58
J3	3269942.39	569861.27	3.27
J4	3269939.24	569862.13	2.22
J5	3269938.76	569859.96	1.17
J6	3269937.68	569859.52	1.14
J7	3269936.89	569858.71	1.05
J8	3269936.45	569857.75	2.32
J9	3269937.17	569855.54	1.83
J10	3269938.64	569854.44	2.16
J11	3269940.79	569854.25	2.36
J12	3269942.82	569855.43	2.12
J1	3269944.49	569856.74	
S=38.32 平方米 合0.06亩			

湖南省地质工程勘察院有限公司



# 彭方琼烈士之墓勘测定界图

3294.10-539.66

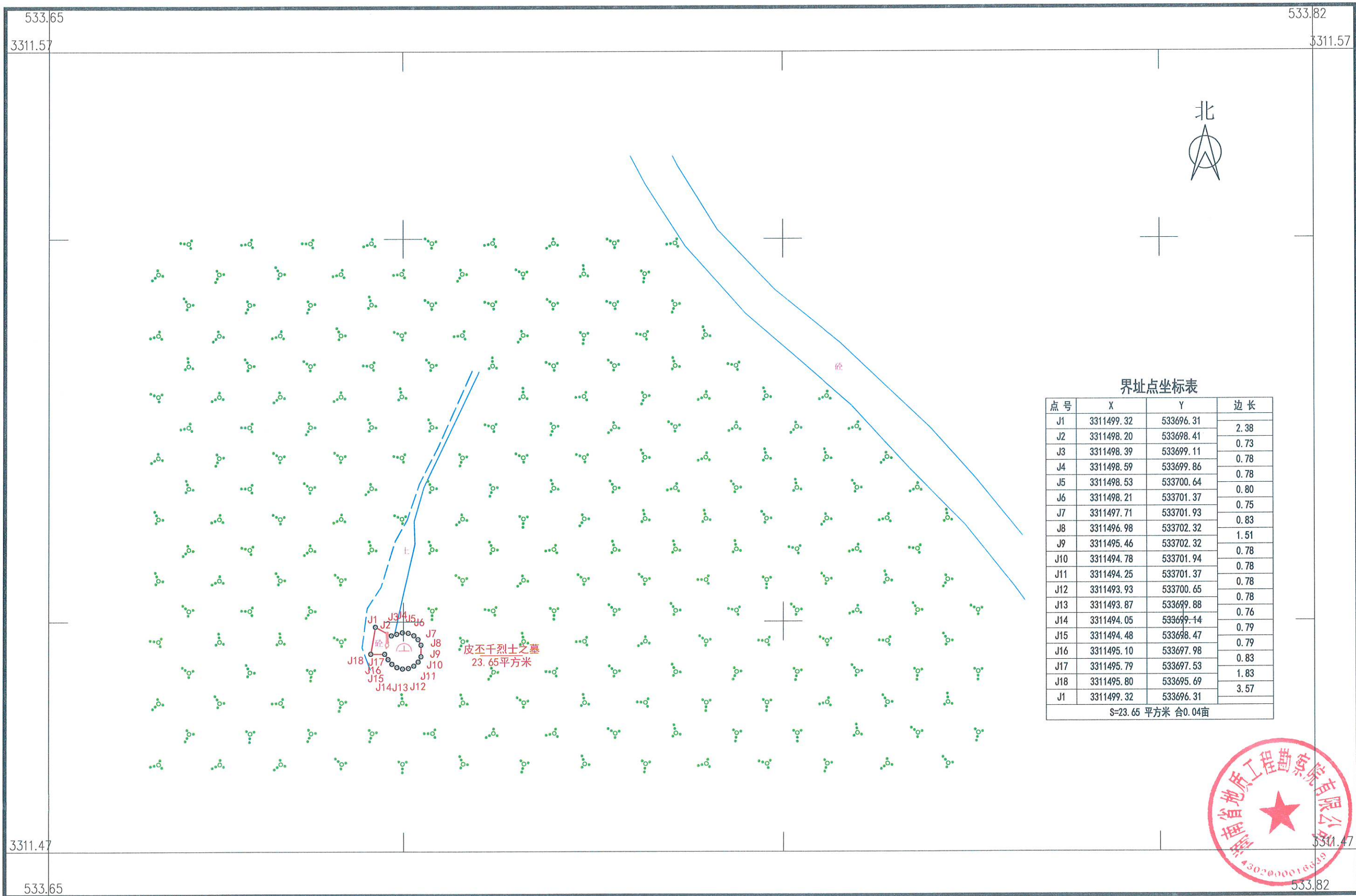


湖南省地质工程勘察院有限公司



# 皮丕千烈士之墓勘测定界图

3311.47-533.65

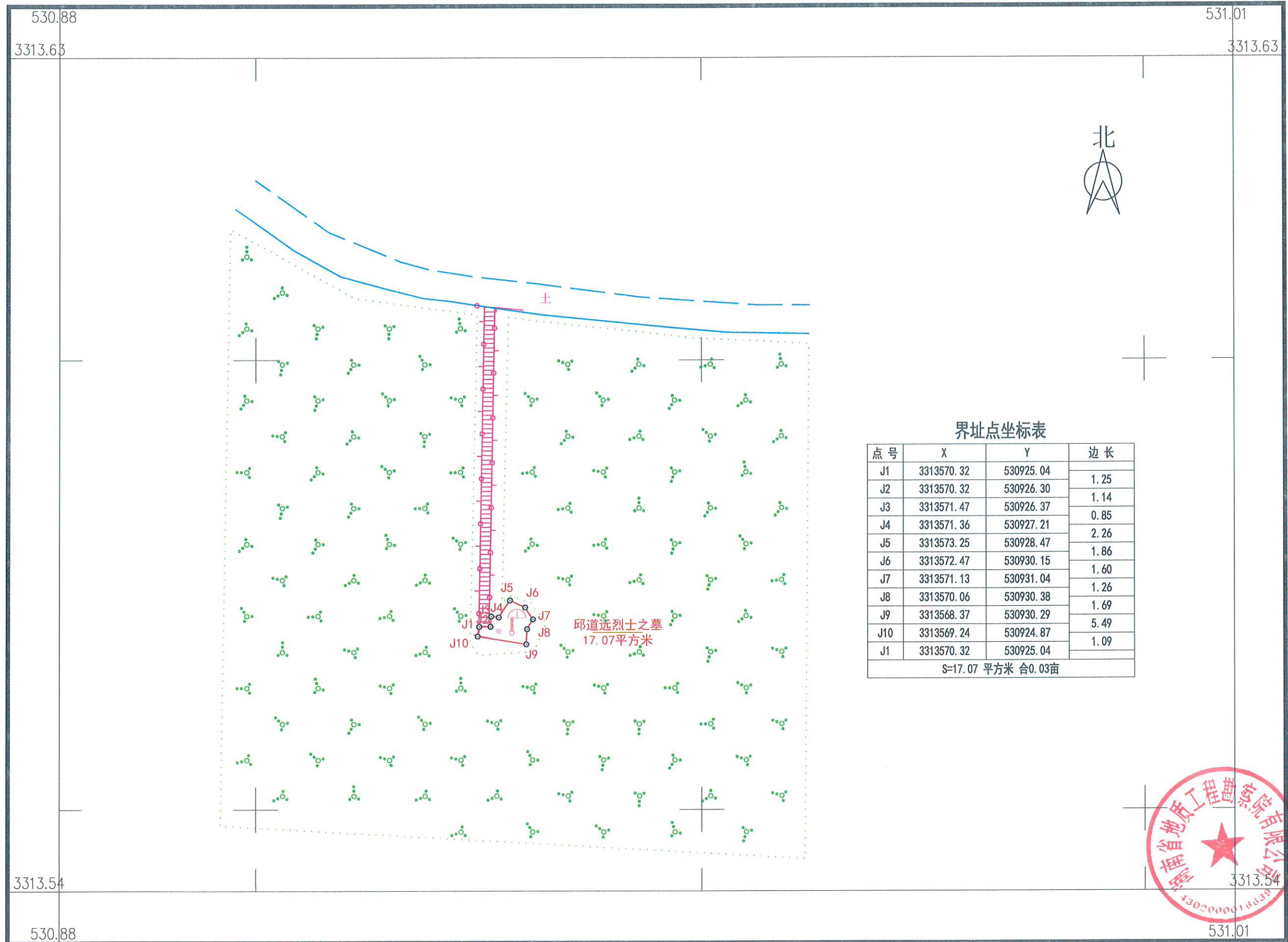


湖南省地质工程勘察院有限公司



# 邱道远烈士之墓勘测定界图

3313.54-530.88

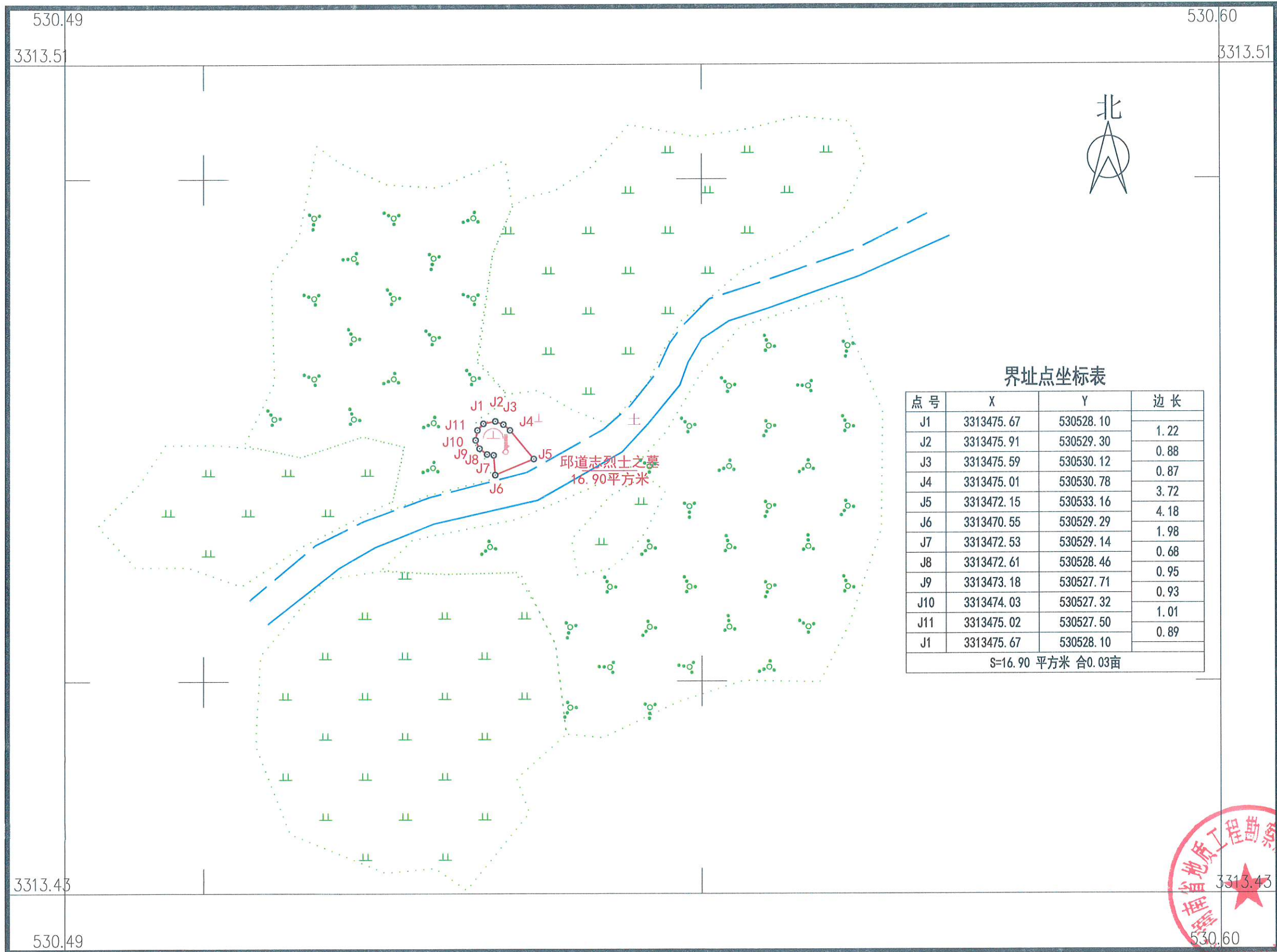


湖南省地质工程勘察院有限公司



# 邱道志烈士之墓勘测定界图

3313.43-530.49



界址点坐标表

点号	X	Y	边长
J1	3313475.67	530528.10	1.22
J2	3313475.91	530529.30	0.88
J3	3313475.59	530530.12	0.87
J4	3313475.01	530530.78	3.72
J5	3313472.15	530533.16	4.18
J6	3313470.55	530529.29	1.98
J7	3313472.53	530529.14	0.68
J8	3313472.61	530528.46	0.95
J9	3313473.18	530527.71	0.93
J10	3313474.03	530527.32	1.01
J11	3313475.02	530527.50	0.89
J1	3313475.67	530528.10	
S=16.90 平方米 合0.03亩			

湖南省地质工程勘察院有限公司



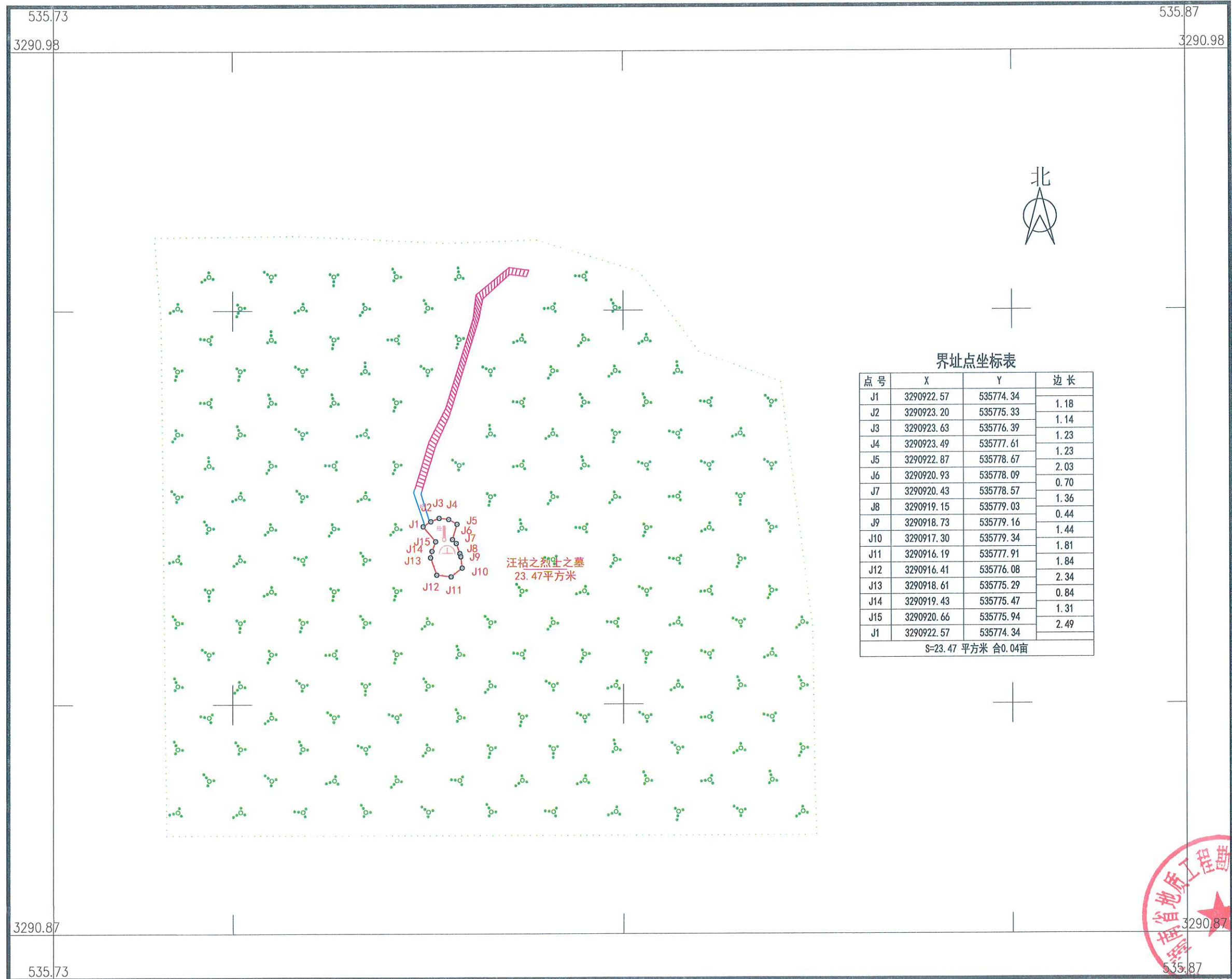
2026年6月数字化成图  
2000国家大地坐标系  
2017年版图式

1:500

测量员: 李晓立  
绘图员: 胡爱民  
检查员: 谢文

# 汪祜之烈士之墓勘测定界图

3290.87-535.73



界址点坐标表

点号	X	Y	边长
J1	3290922.57	535774.34	1.18
J2	3290923.20	535775.33	1.14
J3	3290923.63	535776.39	1.23
J4	3290923.49	535777.61	1.23
J5	3290922.87	535778.67	2.03
J6	3290920.93	535778.09	0.70
J7	3290920.43	535778.57	1.36
J8	3290919.15	535779.03	0.44
J9	3290918.73	535779.16	1.44
J10	3290917.30	535779.34	1.81
J11	3290916.19	535777.91	1.84
J12	3290916.41	535776.08	2.34
J13	3290918.61	535775.29	0.84
J14	3290919.43	535775.47	1.31
J15	3290920.66	535775.94	2.49
J1	3290922.57	535774.34	2.49
S=23.47 平方米 合0.04亩			

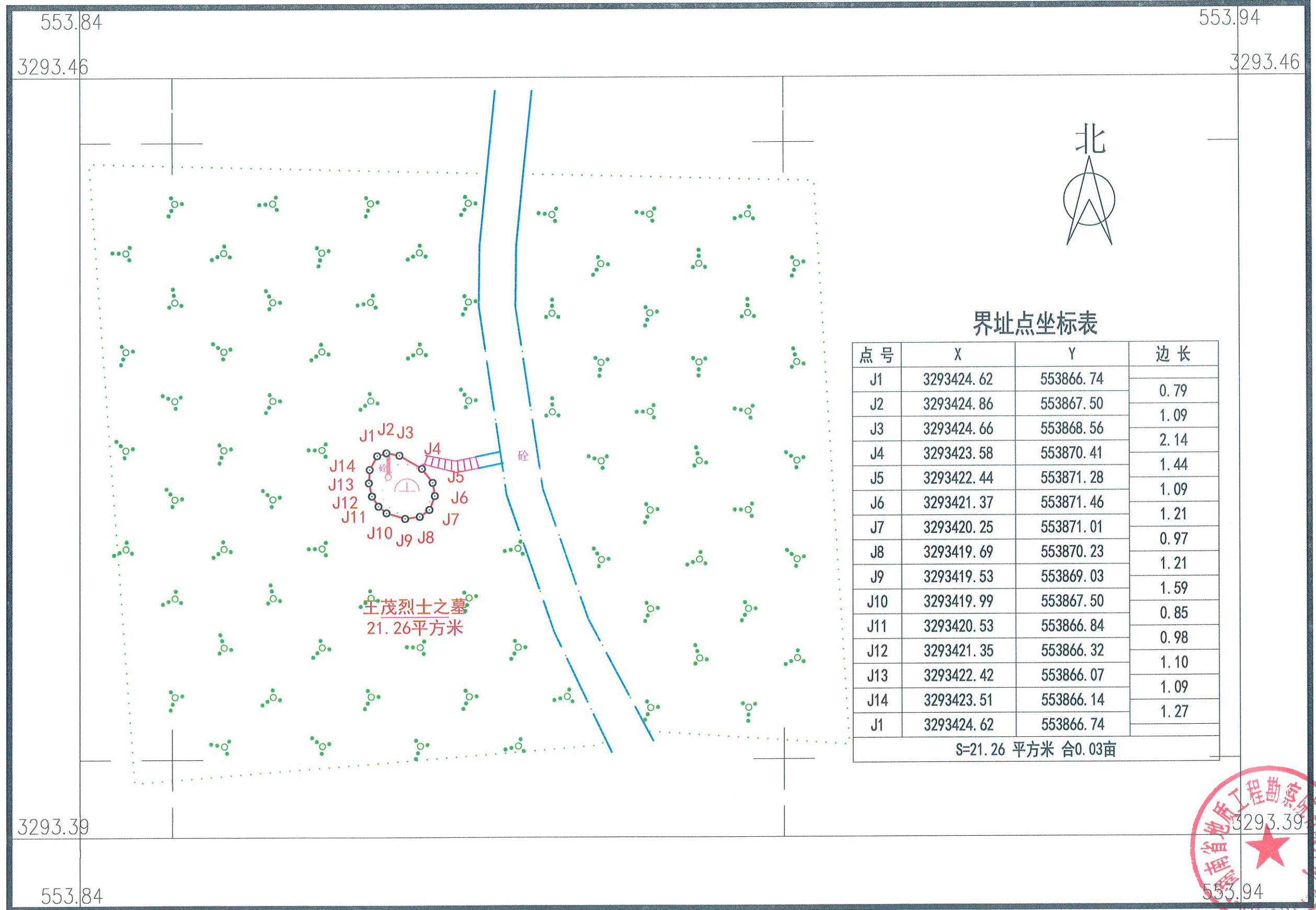
湖南省地质工程勘察院有限公司



# 王茂烈士之墓勘测定界图


3293.39-553.84

湖南省地质工程勘察院有限公司



界址点坐标表

点号	X	Y	边长
J1	3293424.62	553866.74	0.79
J2	3293424.86	553867.50	1.09
J3	3293424.66	553868.56	2.14
J4	3293423.58	553870.41	1.44
J5	3293422.44	553871.28	1.09
J6	3293421.37	553871.46	1.21
J7	3293420.25	553871.01	0.97
J8	3293419.69	553870.23	1.21
J9	3293419.53	553869.03	1.59
J10	3293419.99	553867.50	0.85
J11	3293420.53	553866.84	0.98
J12	3293421.35	553866.32	1.10
J13	3293422.42	553866.07	1.09
J14	3293423.51	553866.14	1.27
J1	3293424.62	553866.74	1.27
S=21.26 平方米 合0.03亩			



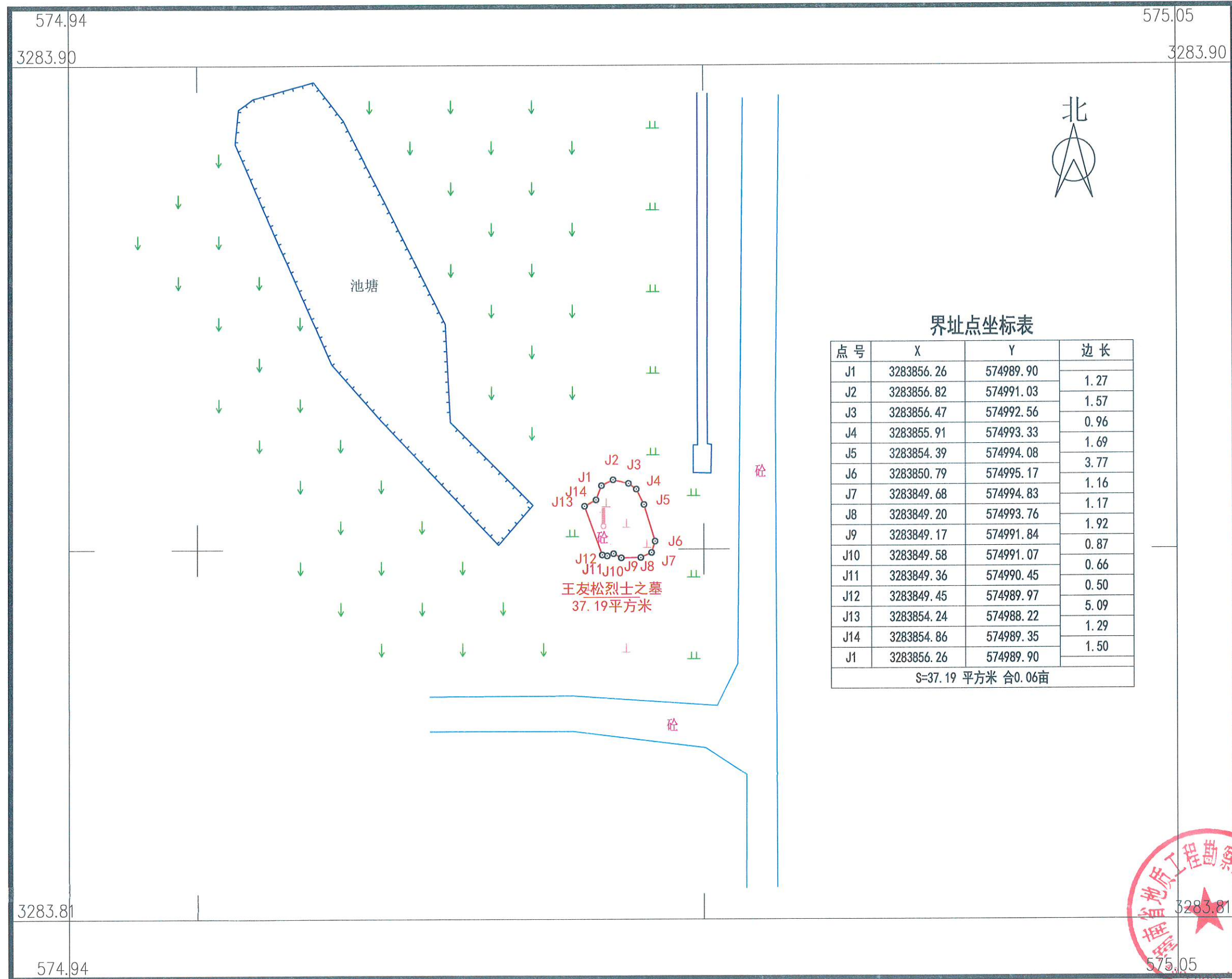
2026年6月数字化成图  
2000国家大地坐标系  
2017年版图式

1:500

测量员: 李晓立  
绘图员: 胡爱民  
检查员: 谢文

# 王友松烈士之墓勘测定界图

3283.81-574.94



界址点坐标表

点号	X	Y	边长
J1	3283856.26	574989.90	1.27
J2	3283856.82	574991.03	1.57
J3	3283856.47	574992.56	0.96
J4	3283855.91	574993.33	1.69
J5	3283854.39	574994.08	3.77
J6	3283850.79	574995.17	1.16
J7	3283849.68	574994.83	1.17
J8	3283849.20	574993.76	1.92
J9	3283849.17	574991.84	0.87
J10	3283849.58	574991.07	0.66
J11	3283849.36	574990.45	0.50
J12	3283849.45	574989.97	5.09
J13	3283854.24	574988.22	1.29
J14	3283854.86	574989.35	1.50
J1	3283856.26	574989.90	
S=37.19 平方米 合0.06亩			

湖南省地质工程勘察院有限公司



2026年6月数字化成图  
2000国家大地坐标系  
2017年版图式

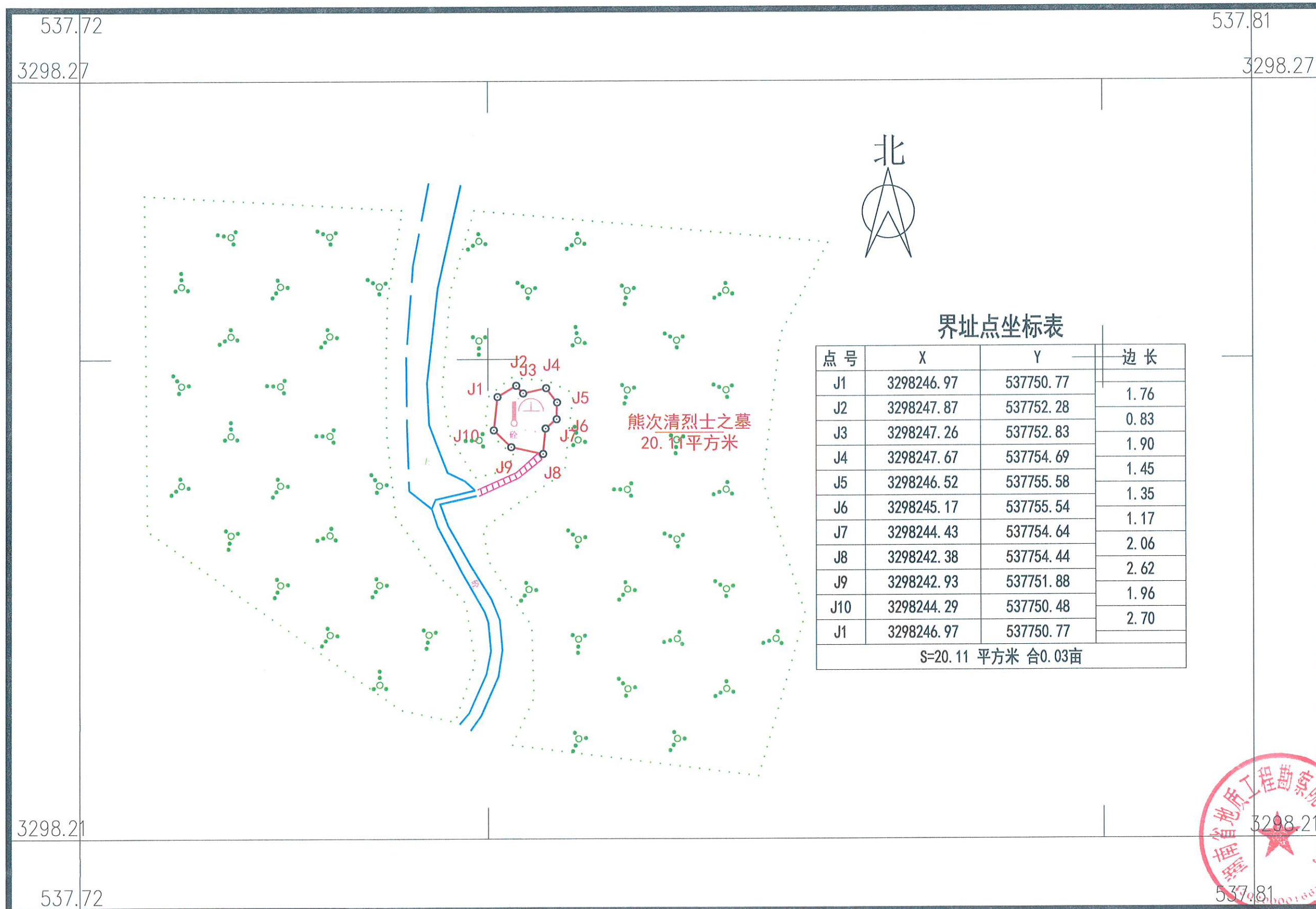
1:500

测量员: 李晓立  
绘图员: 胡爱民  
检查员: 谢文

# 熊次清烈士之墓勘测定界图

3298.21-537.72

湖南省地质工程勘察院有限公司



界址点坐标表

点号	X	Y	边长
J1	3298246.97	537750.77	1.76
J2	3298247.87	537752.28	0.83
J3	3298247.26	537752.83	1.90
J4	3298247.67	537754.69	1.45
J5	3298246.52	537755.58	1.35
J6	3298245.17	537755.54	1.17
J7	3298244.43	537754.64	2.06
J8	3298242.38	537754.44	2.62
J9	3298242.93	537751.88	1.96
J10	3298244.29	537750.48	2.70
J1	3298246.97	537750.77	
S=20.11 平方米 合0.03亩			



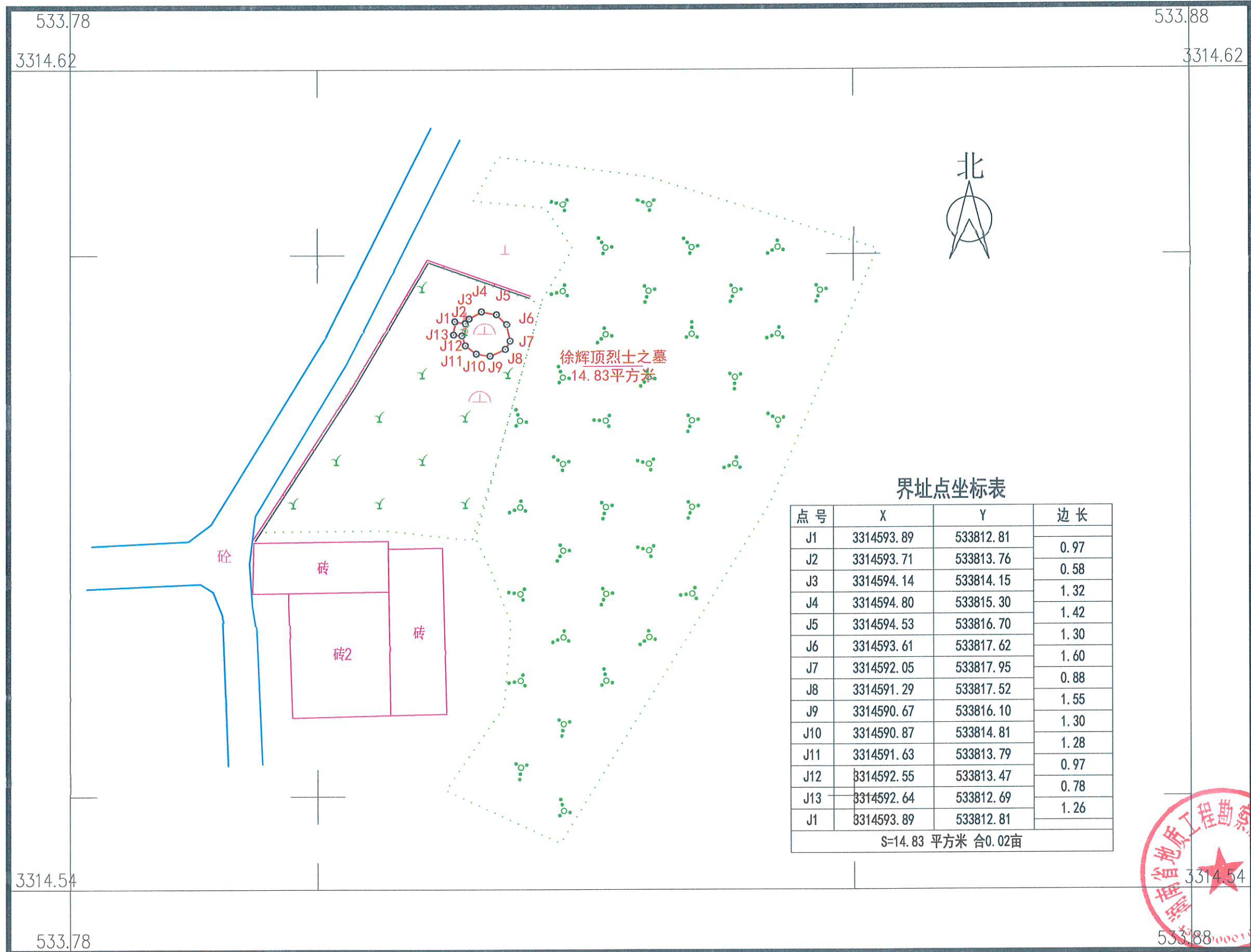
2026年6月数字化成图  
2000国家大地坐标系  
2017年版图式

1:500

测量员: 李晓立  
绘图员: 胡爱民  
检查员: 谢文

# 徐辉顶烈士之墓勘测定界图

3314.54-533.78



湖南省地质工程勘察院有限公司



2026年6月数字化成图  
2000国家大地坐标系  
2017年版图式

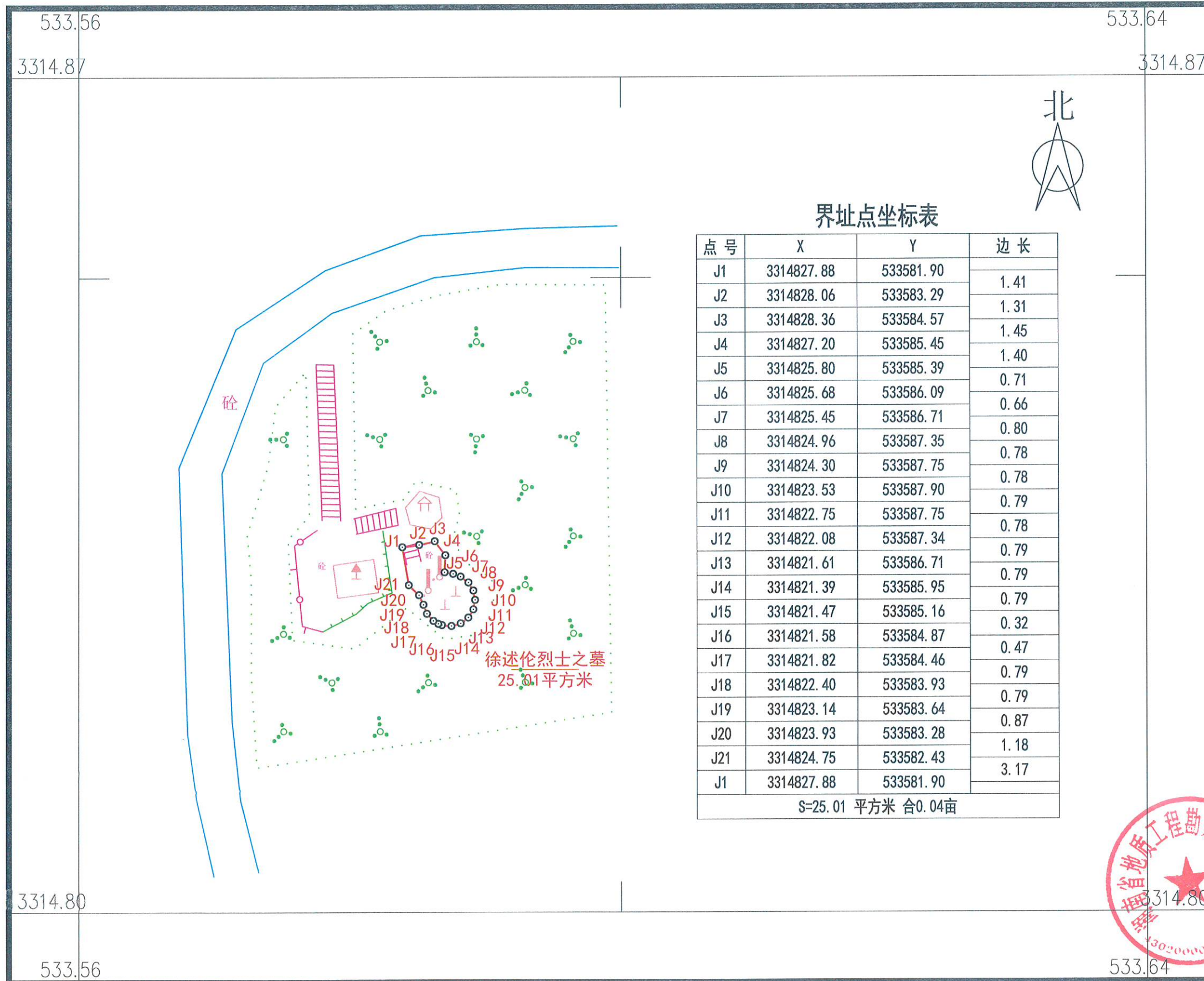
1:500

测量员: 李晓立  
绘图员: 胡爱民  
检查员: 谢文

# 徐述伦烈士之墓勘测定界图

3314.80-533.56

湖南省地质工程勘察院有限公司



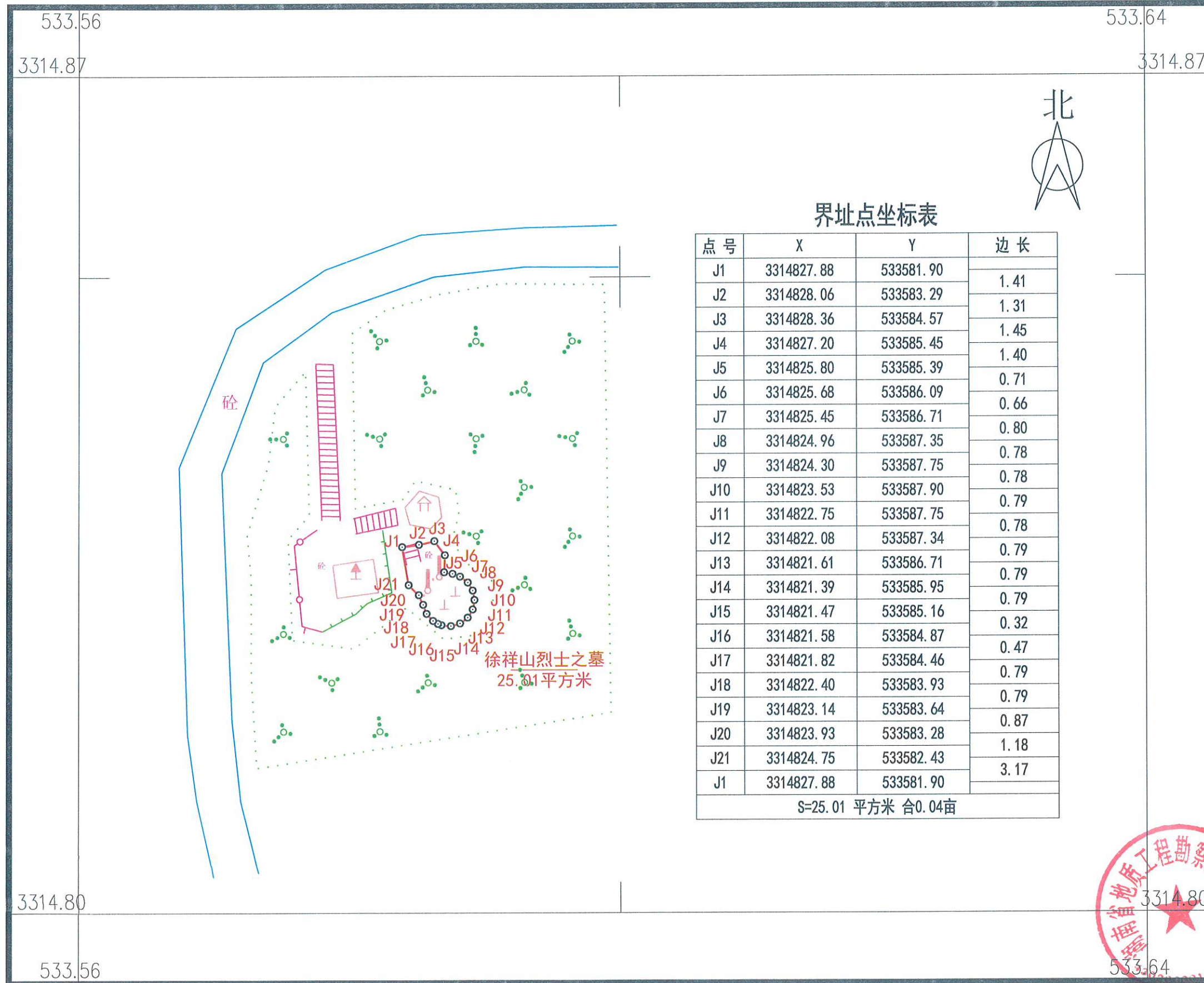
2026年6月数字化成图  
2000国家大地坐标系  
2017年版图式

1:500

测量员: 李晓立  
绘图员: 胡爱民  
检查员: 谢文

# 徐祥山烈士之墓勘测定界图

3314.80-533.56



湖南省地质工程勘察院有限公司



2026年6月数字化成图  
2000国家大地坐标系  
2017年版图式

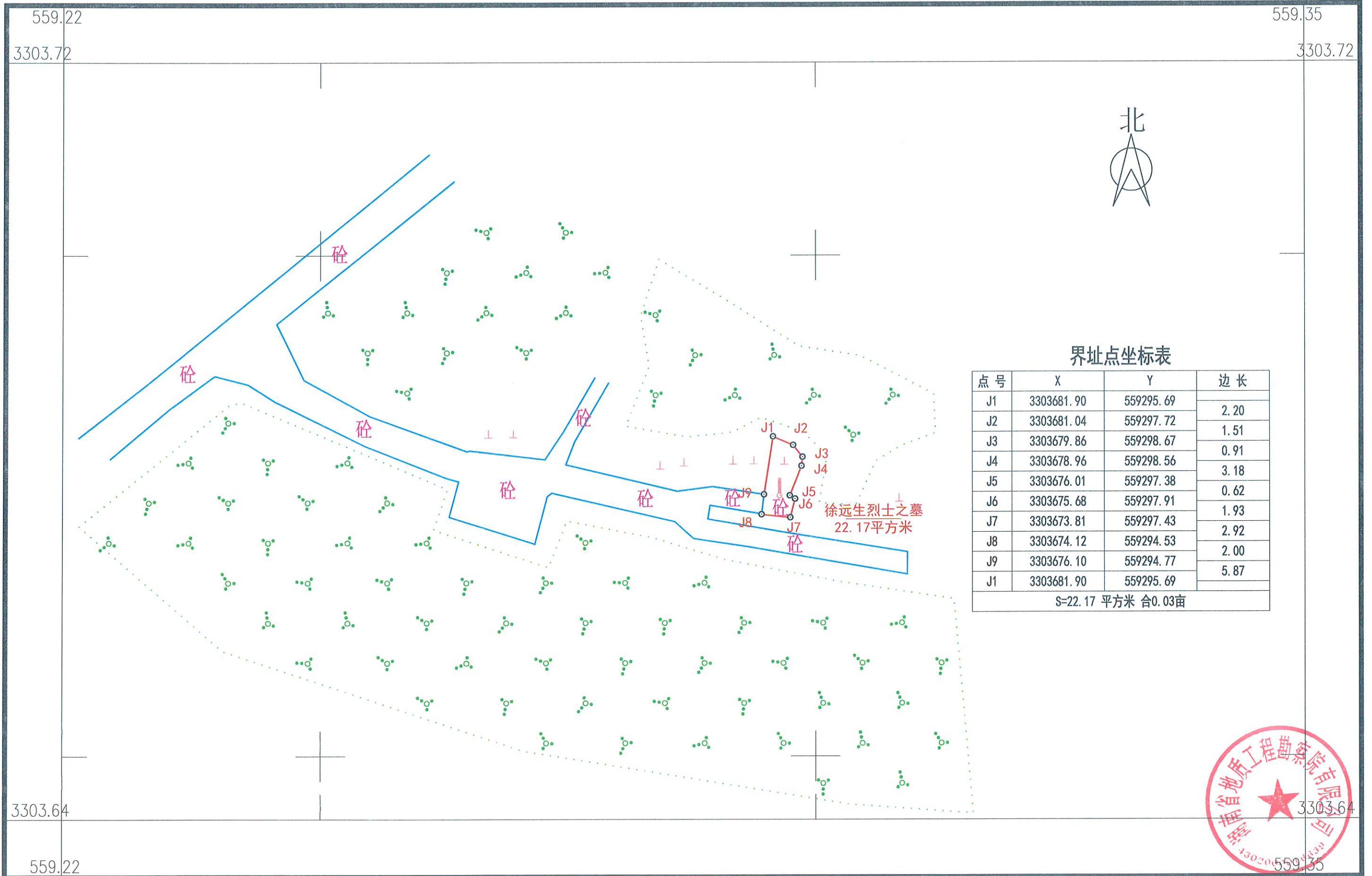
1:500

测量员: 李晓立  
绘图员: 胡爱民  
检查员: 谢文

# 徐远生烈士之墓勘测定界图

3303.64-559.22

湖南省地质工程勘察院有限公司



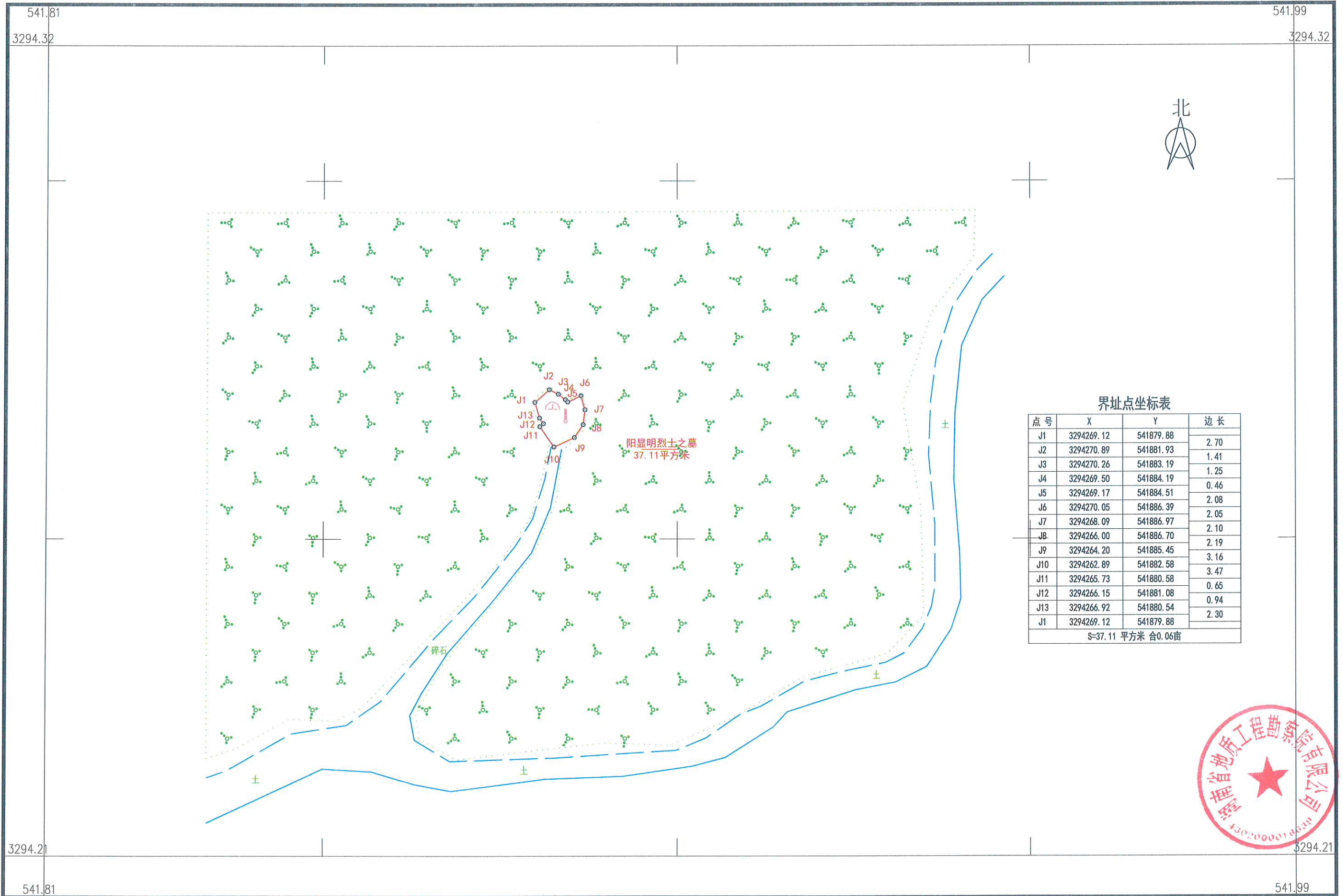
界址点坐标表

点号	X	Y	边长
J1	3303681.90	559295.69	2.20
J2	3303681.04	559297.72	1.51
J3	3303679.86	559298.67	0.91
J4	3303678.96	559298.56	3.18
J5	3303676.01	559297.38	0.62
J6	3303675.68	559297.91	1.93
J7	3303673.81	559297.43	2.92
J8	3303674.12	559294.53	2.00
J9	3303676.10	559294.77	5.87
J1	3303681.90	559295.69	
S=22.17 平方米 合0.03亩			



# 阳显明烈士之墓勘测定界图

3294.21-541.81



界址点坐标表

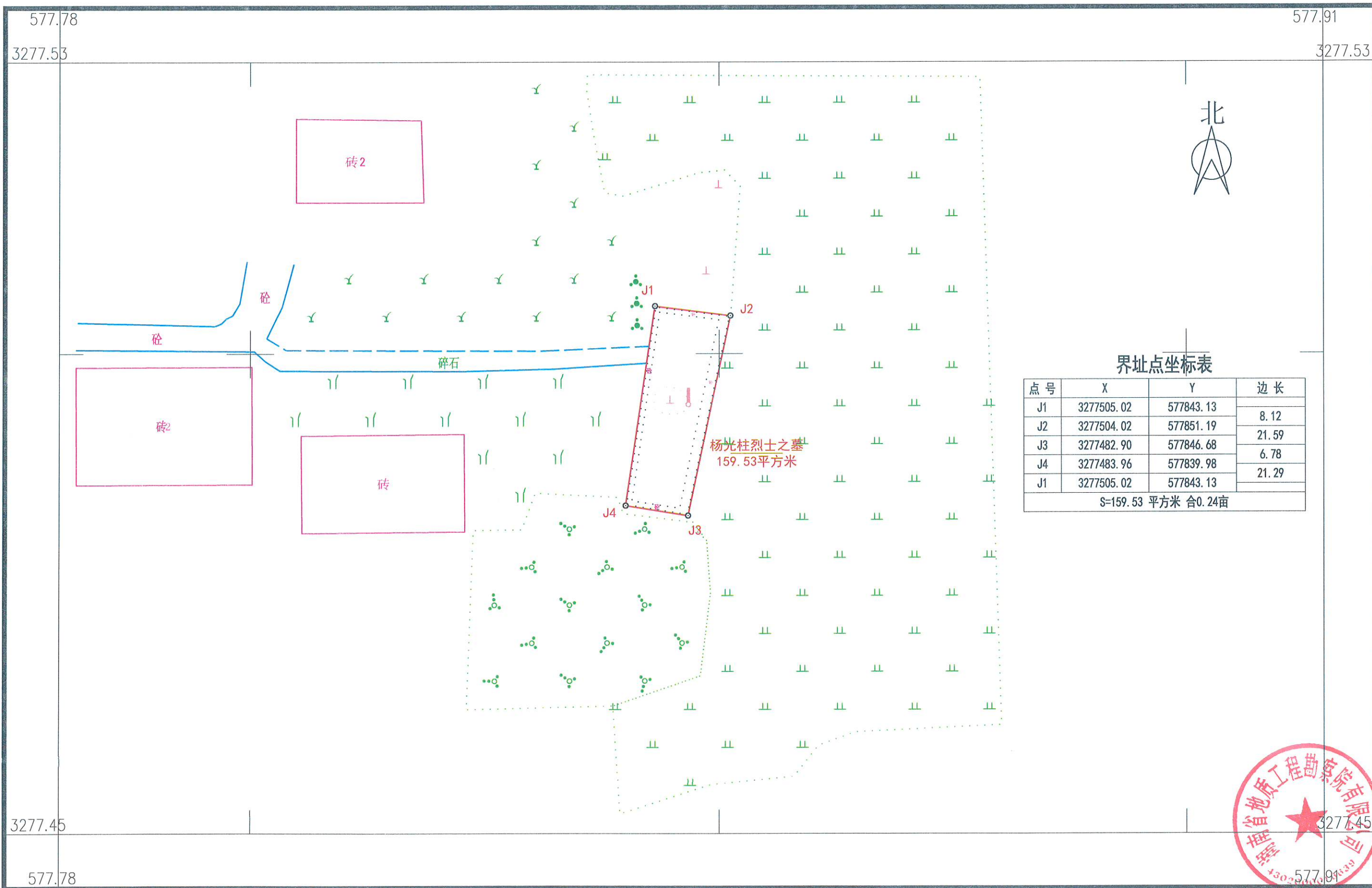
点号	X	Y	边长
J1	3294269.12	541879.88	2.70
J2	3294270.89	541881.93	1.41
J3	3294270.26	541883.19	1.25
J4	3294269.50	541884.19	0.46
J5	3294269.17	541884.51	2.08
J6	3294270.05	541886.39	2.05
J7	3294268.09	541886.97	2.10
J8	3294266.00	541886.70	2.19
J9	3294264.20	541885.45	3.16
J10	3294262.89	541882.58	3.47
J11	3294265.73	541880.58	0.65
J12	3294266.15	541881.08	0.94
J13	3294266.92	541880.54	2.30
J1	3294269.12	541879.88	2.30
S=37.11 平方米 合0.06亩			

湖南省地质工程勘察院有限公司



# 杨光柱烈士之墓勘测定界图

3277.45-577.78



界址点坐标表

点号	X	Y	边长
J1	3277505.02	577843.13	8.12
J2	3277504.02	577851.19	21.59
J3	3277482.90	577846.68	6.78
J4	3277483.96	577839.98	21.29
J1	3277505.02	577843.13	21.29
S=159.53 平方米 合0.24亩			

湖南省地质工程勘察院有限公司



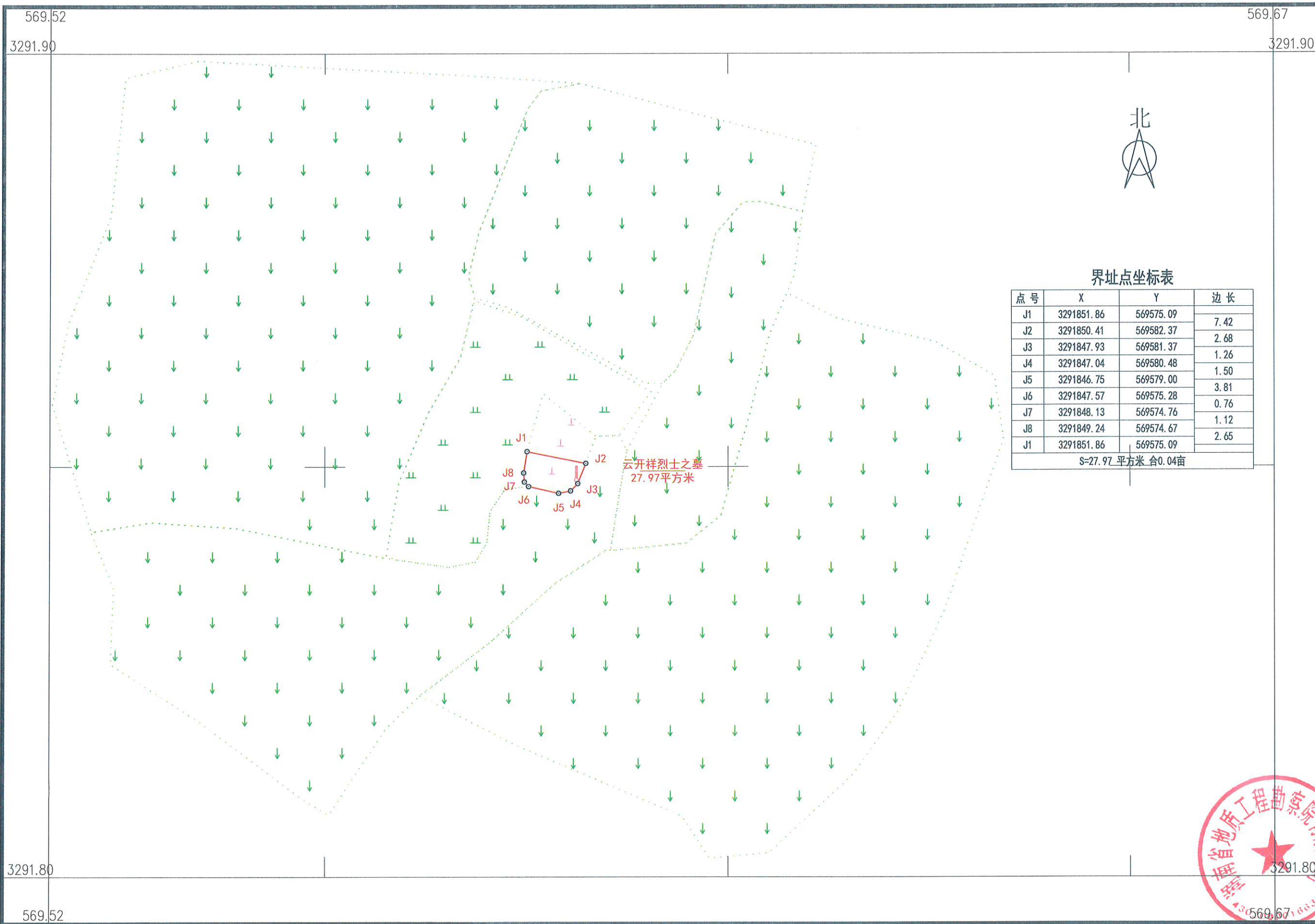
2026年6月数字化成图  
2000国家大地坐标系  
2017年版图式

1:500

测量员: 李晓立  
绘图员: 胡爱民  
检查员: 谢文

# 云开祥烈士之墓勘测定界图

3291.80-569.52



界址点坐标表

点号	X	Y	边长
J1	3291851.86	569575.09	7.42
J2	3291850.41	569582.37	2.68
J3	3291847.93	569581.37	1.26
J4	3291847.04	569580.48	1.50
J5	3291846.75	569579.00	3.81
J6	3291847.57	569575.28	0.76
J7	3291848.13	569574.76	1.12
J8	3291849.24	569574.67	2.65
J1	3291851.86	569575.09	
S=27.97 平方米 合0.04亩			

云开祥烈士之墓  
27.97平方米

湖南省地质工程勘察院有限公司



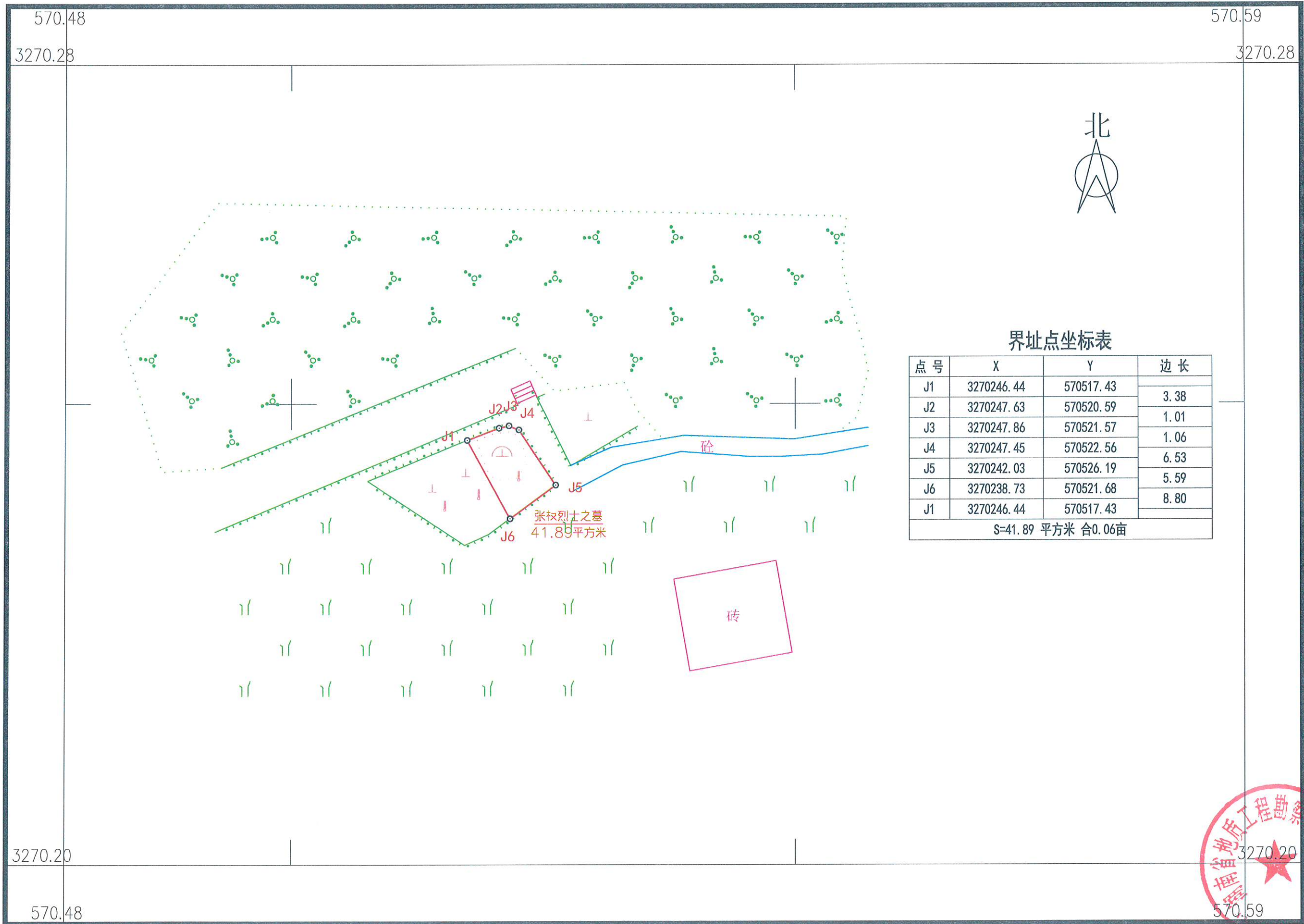
2026年6月数字化成图  
2000国家大地坐标系  
2017年版图式

1:500

测量员: 李晓立  
绘图员: 胡爱民  
检查员: 谢文

# 张权烈士之墓勘测定界图

3270.20-570.48



湖南省地质工程勘察院有限公司



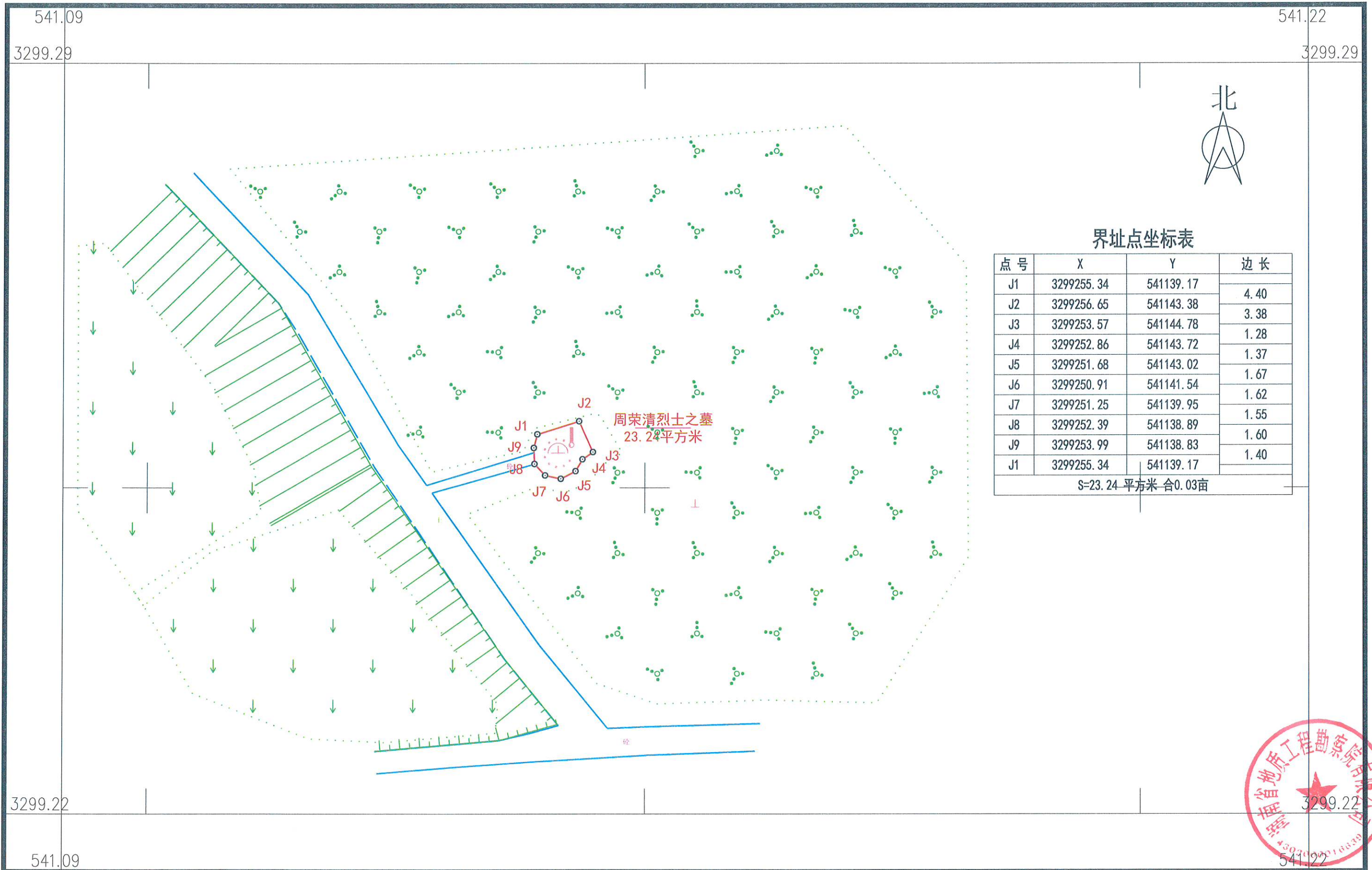
2026年6月数字化成图  
2000国家大地坐标系  
2017年版图式

1:500

测量员: 李晓立  
绘图员: 胡爱民  
检查员: 谢文

# 周荣清烈士之墓勘测定界图

3299.22-541.09



界址点坐标表

点号	X	Y	边长
J1	3299255.34	541139.17	4.40
J2	3299256.65	541143.38	3.38
J3	3299253.57	541144.78	1.28
J4	3299252.86	541143.72	1.37
J5	3299251.68	541143.02	1.67
J6	3299250.91	541141.54	1.62
J7	3299251.25	541139.95	1.55
J8	3299252.39	541138.89	1.60
J9	3299253.99	541138.83	1.40
J1	3299255.34	541139.17	
S=23.24 平方米 合0.03亩			

湖南省地质工程勘察院有限公司



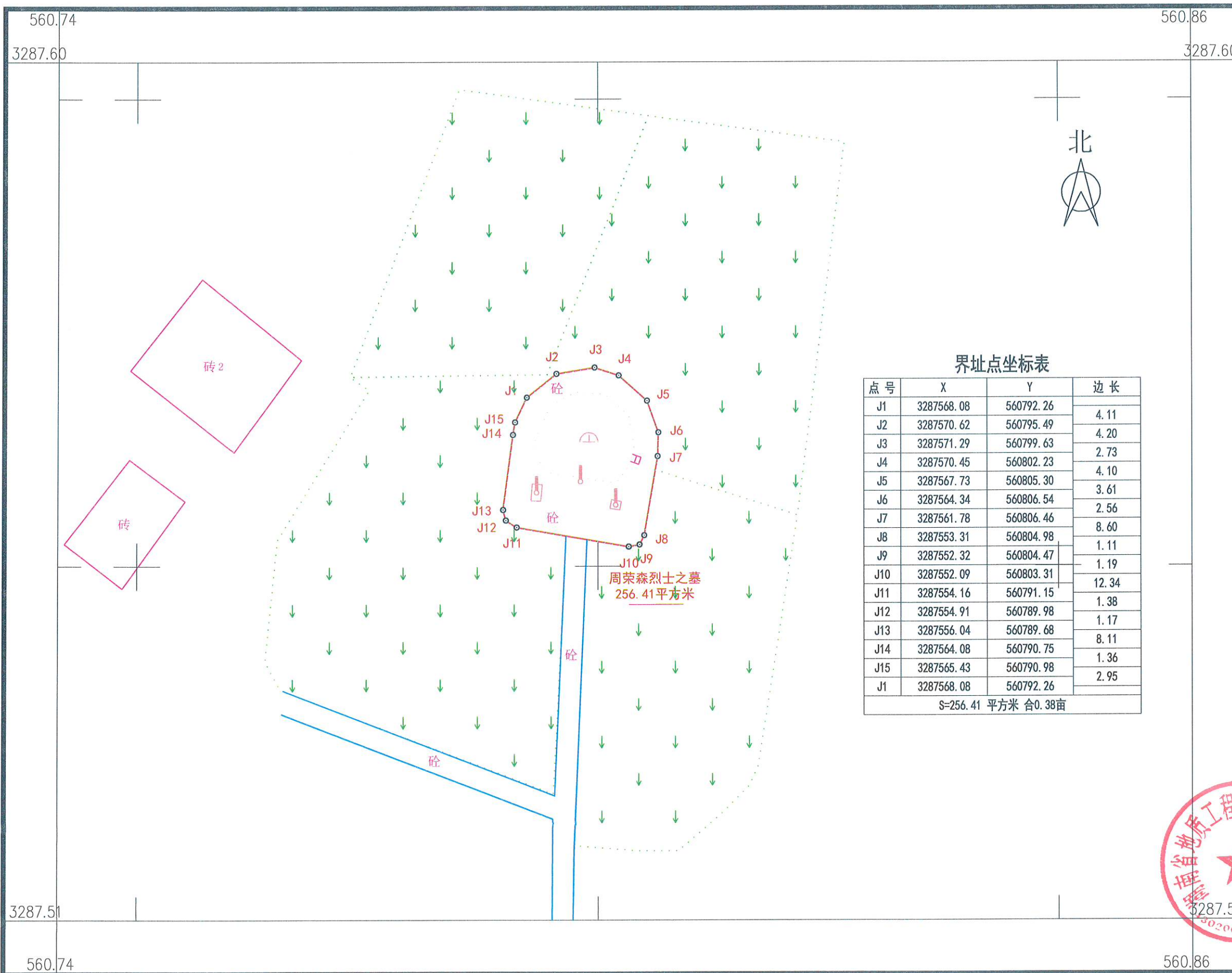
2026年6月数字化成图  
2000国家大地坐标系  
2017年版图式

1:500

测量员: 李晓立  
绘图员: 胡爱民  
检查员: 谢文

# 周荣森烈士之墓勘测定界图

3287.51-560.74



界址点坐标表

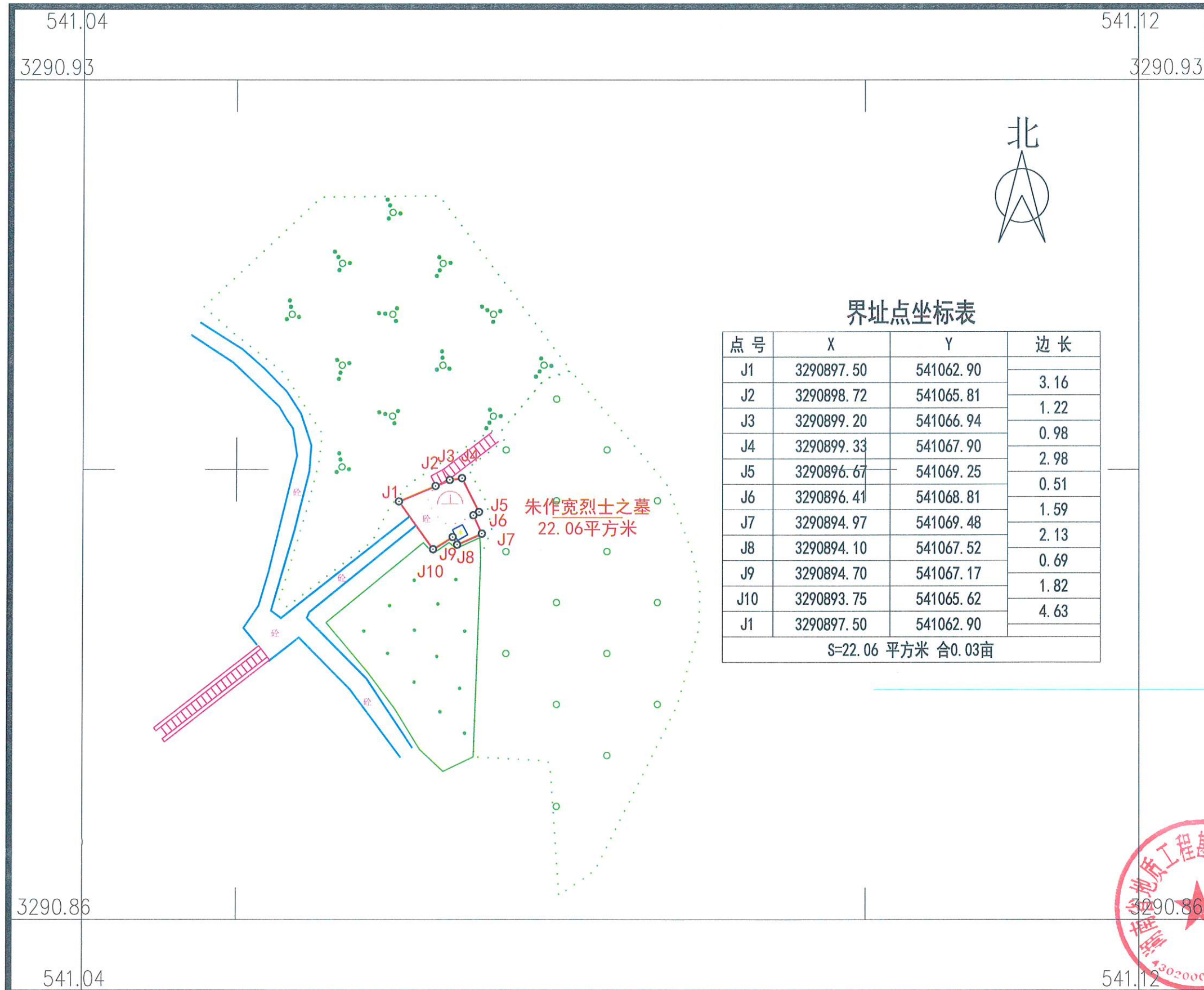
点号	X	Y	边长
J1	3287568.08	560792.26	4.11
J2	3287570.62	560795.49	4.20
J3	3287571.29	560799.63	2.73
J4	3287570.45	560802.23	4.10
J5	3287567.73	560805.30	3.61
J6	3287564.34	560806.54	2.56
J7	3287561.78	560806.46	8.60
J8	3287553.31	560804.98	1.11
J9	3287552.32	560804.47	1.19
J10	3287552.09	560803.31	12.34
J11	3287554.16	560791.15	1.38
J12	3287554.91	560789.98	1.17
J13	3287556.04	560789.68	8.11
J14	3287564.08	560790.75	1.36
J15	3287565.43	560790.98	2.95
J1	3287568.08	560792.26	
			S=256.41 平方米 合0.38亩

湖南省地质工程勘察院有限公司



# 朱作宽烈士之墓勘测定界图

3290.86-541.04



湖南省地质工程勘察院有限公司



2026年6月数字化成图  
2000国家大地坐标系  
2017年版图式

1:500

测量员: 李晓立  
绘图员: 胡爱民  
检查员: 谢文